

Auf Reisen

Das Infomagazin für Ausflugsziele und Gruppenreisen in der Schweiz



DAS Nachschlagewerk
für Schulen, Vereine und Firmen



06

Die Schweizer Gruppen-
unterkünfte auf einen Blick

26

Gletscher, Gipfel
und grosse Gefühle

56

Fenster in die Urzeit



CONNYLAND

Bodensee Freizeitpark CH-Lipperswil

FREUT EUCH AUF SPASS UND ABENTEUER!

Mit Seelöwen baden, auf der Achterbahn um die Wette kreischen oder im Crazy Professor einen ultimativen «Drop into Darkness» erleben.

Die vielen Attraktionen sorgen für einen spannenden und kurzweiligen Tag!

SCHULREISE ZU GEWINNEN!

Nehmt teil an der Verlosung und erlebt Spass und Abenteuer im Connyland mit der ganzen Schulklasse!

Einfach Karte einsenden oder unter Tel: 052 762 72 72 weitere Infos zur Teilnahme an der Verlosung erhalten.



ANTARES

Weitere Infos unter www.connyland.ch

Die schönsten Ausflugsziele der Schweiz gedruckt und online



Liebe Leserinnen, liebe Leser

Auch die Ausgabe 2026 von «Auf Reisen» wird Ihnen bei der Planung von Reisen, Ausflügen oder Ferien nützliche Dienste leisten – gedruckt oder auch auf unserer vielseitigen Webseite aufreisen.ch, auf der Sie Unterkünfte und Angebote bequem suchen und finden können.

Ob Sie eine Reise für eine Gruppe, eine Exkursion mit der Firma, Ferien mit Ihrer Familie, eine Schulreise oder einen Ausflug mit Bekannten organisieren: In «Auf Reisen» finden Sie mit Sicherheit ein schönes Ziel. Denn «Auf Reisen» bietet Ihnen eine Fülle von Ideen aus der ganzen Schweiz, die bezüglich Freizeit, Bildung und Ferien keine Wünsche offenlässt.

«Auf Reisen» erreicht über 50'000 Leser jährlich – darunter Lehrkräfte aller Schulstufen, Vereine und Sportclubs sowie Tourismusunternehmen. Denn «Auf Reisen» leistet für die Planung von Schul-, Vereins- und Geschäftsausflügen wertvolle Dienste.

Damit heisst mit «Auf Reisen» werben auch erfolgreich werben. Falls Sie mehr über die Werbemöglichkeiten in unserem Kompendium erfahren wollen, wenden Sie sich einfach an Irene Köppel unter ikoeppel@metrocomm.ch.

Herzlichst,
Natal Schnetzer, Verleger



aufreisen.ch



Impressum

Verlag, Redaktion und Anzeigen

MetroComm AG, Bahnhofstrasse 8,
CH-9000 St.Gallen, Tel. 071 272 80 50,
www.aufreisen.ch, info@aufreisen.ch

Verlagsleitung Natal Schnetzer

Redaktionsleitung Dr. Stephan Ziegler

Anzeigenmarketing Irene Köppel

Layout Doris Hollenstein

Copyright

Nachdruck, auch auszugsweise, nur mit schriftlicher Einwilligung des Verlags. Sämtliche Bilder sind Eigentum der Urheber und dürfen nicht weiterverwendet werden. © 2026

Bilder unsplash.com, istockphoto.com, regionale Tourismusorganisationen, zVG
Titelseite Caumasee, Flims, Kevin Oetiker, unsplash.com

ISSN 2234-9642

Inhalt

- 06** Gruppenunterkünfte
- 76** Umwelt und Energie
- 80** Nahes Ausland

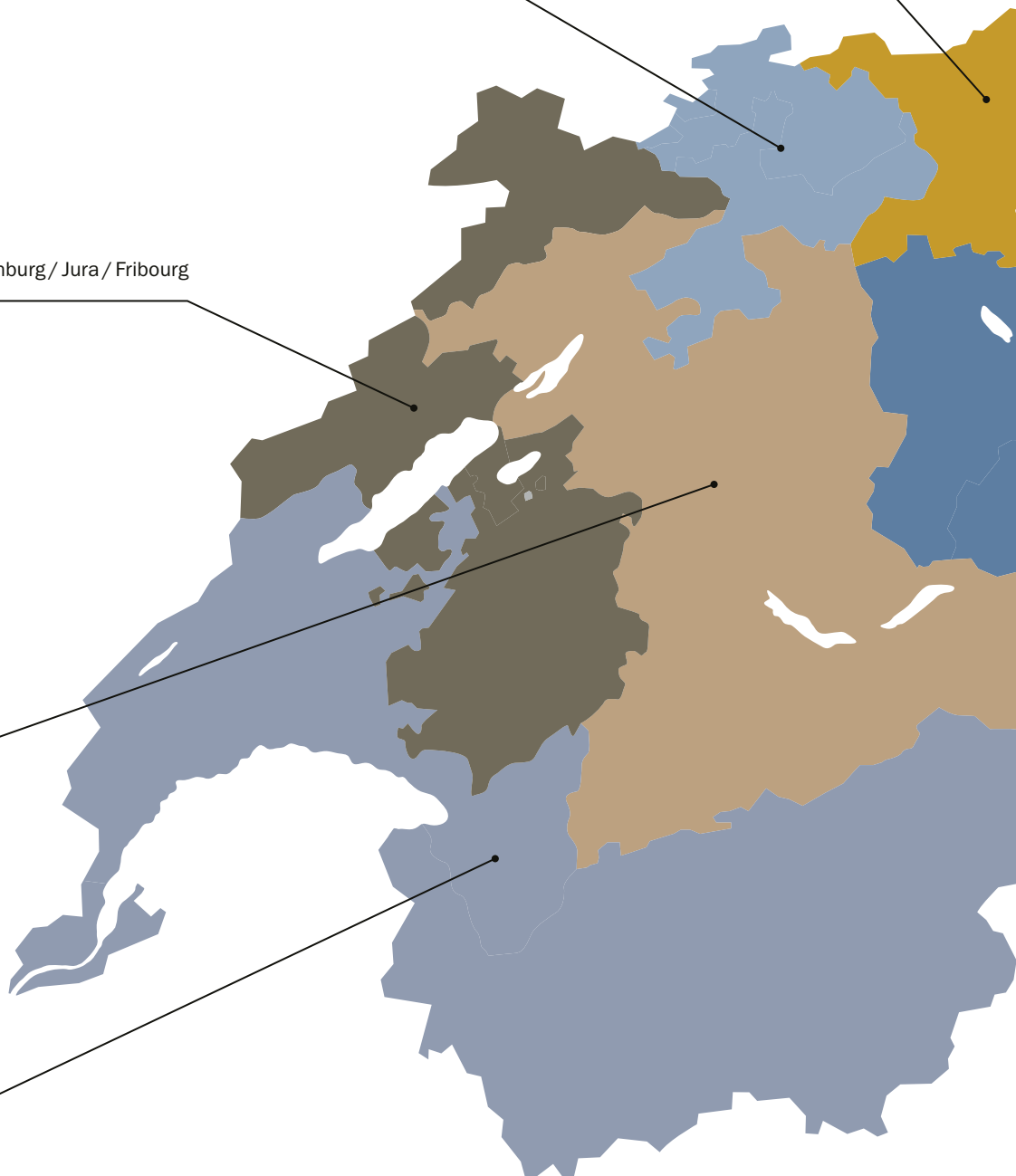
10
Aargau

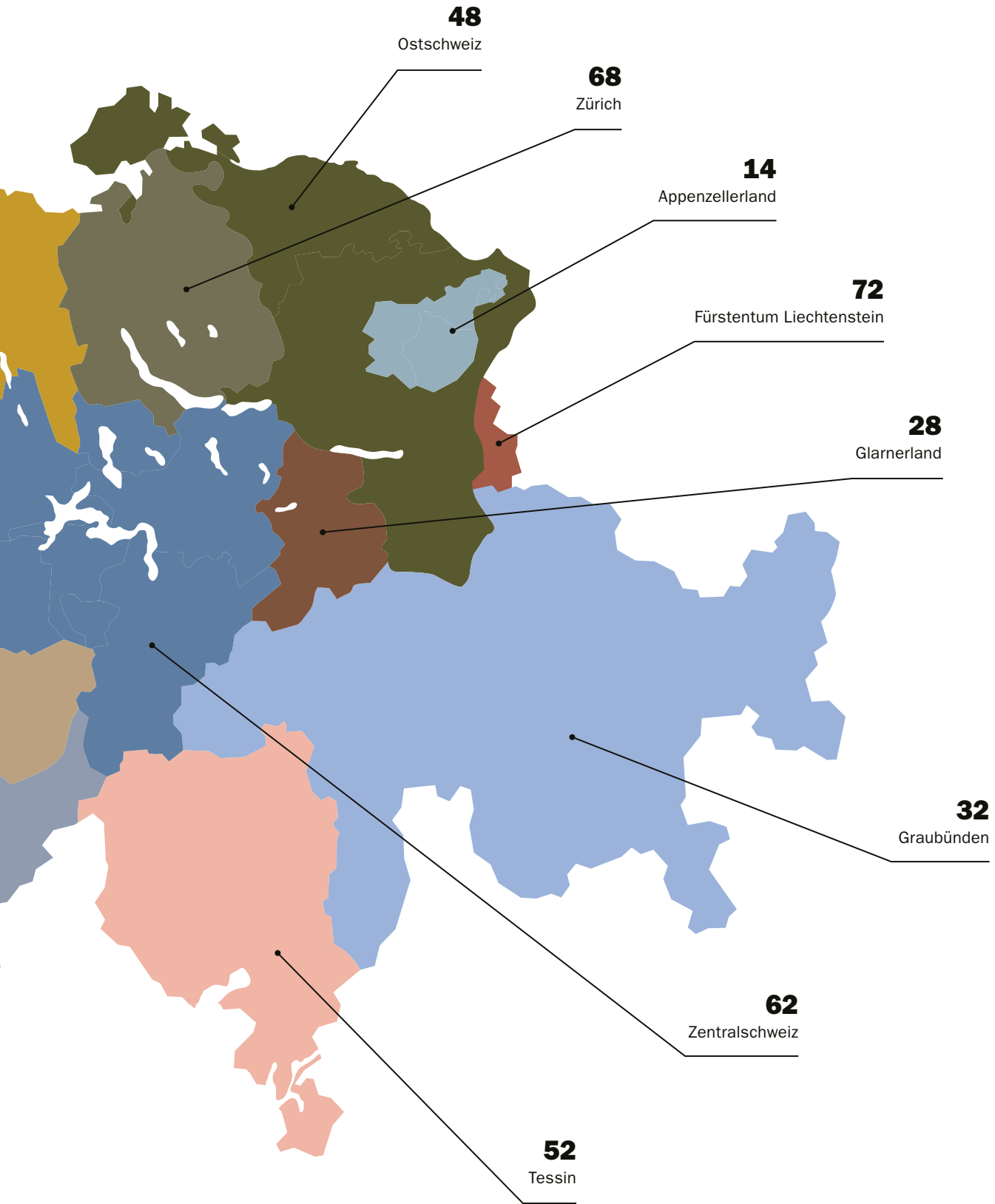
44
Nordwestschweiz

40
Neuenburg / Jura / Fribourg

18
Bern / Berner Oberland

58
Waadtland / Genf / Wallis





Gruppenunterkünfte

Aargau

Jugendherberge Baden

5400 Baden

☎ 056 221 67 36

🌐 www.youthhostel.ch/baden

➤ baden@youthhostel.ch

Jugendherberge Beinwil am See

5712 Beinwil am See

☎ 062 771 18 83

🌐 www.youthhostel.ch/beinwilamsee

➤ beinwil@youthhostel.ch

Jugendherberge Brugg

5200 Brugg

☎ 056 441 10 20

🌐 www.youthhostel.ch/brugg

➤ brugg@youthhostel.ch



Bern / Berner Oberland

Hostel und Gruppenunterkunft

C'est La Vie

6086 Hasliberg-Reuti

☎ 033-972 1310

🌐 www.cestlavie.ch

➤ info@cestlavie.ch

Jugendherberge Bern

3005 Bern

☎ 031 326 11 11

🌐 www.youthhostel.ch/bern

➤ bern@youthhostel.ch

Jugendherberge Brienz

3855 Brienz

☎ 033 951 11 52

🌐 www.youthhostel.ch/brienz

➤ brienz@youthhostel.ch

Jugendherberge

Schloss Burgdorf

3400 Burgdorf

☎ 034 426 10 20

🌐 www.youthhostel.ch/burgdorf

➤ burgdorf@youthhostel.ch

Jugendherberge Grindelwald

3818 Grindelwald

☎ 033 853 10 09

🌐 www.youthhostel.ch/grindelwald

➤ grindelwald@youthhostel.ch

Jugendherberge Interlaken

3800 Interlaken

☎ 033 826 10 90

🌐 www.youthhostel.ch/interlaken

➤ interlaken@youthhostel.ch

Jugendherberge Leissigen

Albert Wander Haus

3706 Leissigen

☎ 033 847 12 14

🌐 www.youthhostel.ch/leissigen

➤ leissigen@youthhostel.ch

Naturfreundehaus Grindelwald

3818 Grindelwald

☎ 033 853 13 33

🌐 www.nfh.ch/grindelwald

➤ reservation.grindelwald@nfh.ch

Naturfreundehaus Gorneren

3723 Kiental

☎ 033 676 11 40

🌐 www.nfh.ch/gorneren

➤ reservation.gorneren@nfh.ch

Naturfreundehaus Reutspierre

3860 Meiringen-Rosenlauri

☎ 079 129 12 32

🌐 www.nfh.ch/reutspierre

➤ reservation.reutspierre@nfh.ch

Jugendherberge Saanen-Gstaad

3792 Saanen

☎ 033 744 13 43

🌐 www.youthhostel.ch/gstaad

➤ gstaadsaanenland@youthhostel.ch

Naturfreundehaus Stampf

3657 Schwanden bei Sigriswil

☎ 033 438 35 77

🌐 www.nfh.ch/stampf

➤ reservation.stampf@nfh.ch

Graubünden

Arosa Bergbahnen AG

7050 Arosa
 ☎ 081 378 84 14
 🌐 www.arosalenzerheide.swiss
 ➤ mirielle.salm@arosabergbahnen.ch

Jugendherberge

Davos Youthpalace

7260 Davos-Dorf
 ☎ 081 410 19 20
 🌐 www.youthhostel.ch/davos
 ➤ davos@youthhostel.ch

Jugendherberge Pontresina Cuntschett

7504 Pontresina
 ☎ 081 842 72 23
 🌐 www.youthhostel.ch/pontresina
 ➤ pontresina@youthhostel.ch

Jugendherberge Scuol

7550 Scuol
 ☎ 081 862 31 31
 🌐 www.youthhostel.ch/scuol
 ➤ scuol@youthhostel.ch

Jugendherberge Sils i. D. Burg Ehrenfels

7411 Sils. i. Domleschg
 ☎ 081 651 15 18
 🌐 www.youthhostel.ch/sils
 ➤ sils@youthhostel.ch

Jugendherberge St.Moritz

7500 St.Moritz-Bad
 ☎ 081 836 61 11
 🌐 www.youthhostel.ch/st.moritz
 ➤ st.moritz@youthhostel.ch

Jugendherberge Trin Bergwaldzentrum Mesaglina

7014 Trin
 ☎ 081 650 40 50
 🌐 www.youthhostel.ch/trin
 ➤ trin@youthhostel.ch

Jugendherberge

Valbella-Lenzerheide

7077 Valbella-Lenzerheide
 ☎ 081 384 12 08
 🌐 www.youthhostel.ch/valbella
 ➤ valbella@youthhostel.ch

wellnessHostel3000 Laax

7031 Laax
 ☎ 081 920 81 10
 🌐 www.youthhostel.ch/laax
 ➤ wellnesshostel3000@youthhostel.ch

Neuenburg/ Jura/ Fribourg

Chalet Amies de la Nature Aurore

1716 Schwarzsee
 ☎ 079 902 36 80
 🌐 www.nfh.ch/aurore
 ➤ reservation.aurore@nfh.ch

Chalet Amies de la Nature Le Moléson

1619 Les Paccots
 ☎ 022 361 0426
 🌐 www.c-an.ch/chaletlemoleson
 ➤ reservation.chaletlemoleson@nfh.ch

Jugendherberge Delémont

2800 Delémont
 ☎ 032 422 20 54
 🌐 www.youthhostel.ch/delemont
 ➤ delemont@youthhostel.ch

Jugendherberge Saignelégier

2350 Saignelégier
 ☎ 032 951 24 74
 🌐 www.youthhostel.ch/saignelegier
 ➤ info@jura-resort.ch



Jugendherberge Val-de-Travers

2108 Couvet
 ☎ 032 864 90 68
 🌐 www.youthhostel.ch/de/hostels/jugendherberge-val-de-travers
 ➤ valdetravers@youthhostel.ch

Naturfreundehaus

La Châtelaine
 2610 Les Pontins bei St.Imier
 ☎ 032 392 26 13
 🌐 www.nfh.ch/la-chatelaine
 ➤ reservation.la-chatelaine@nfh.ch

Nordwestschweiz

Jugendherberge Basel

4052 Basel
 ☎ 061 272 05 72
 🌐 www.youthhostel.ch/Basel
 ➤ basel@youthhostel.ch

Naturfreundehaus

Kipp-Waldheim
 4460 Gelterkinden
 ☎ 079 574 10 52
 🌐 www.nfh.ch/kipp
 ➤ reservation.kipp@nfh.ch

Ostschweiz

Jugendherberge Kreuzlingen

8280 Kreuzlingen
 ☎ 071 688 26 63
 🌐 www.youthhostel.ch/kreuzlingen
 ➤ kreuzlingen@youthhostel.ch

Jugendherberge Rapperswil-Jona

8645 Jona
 ☎ 055 210 99 27
 🌐 www.youthhostel.ch/rapperswil-jona
 ➤ jona@youthhostel.ch

Jugendherberge Romanshorn

8590 Romanshorn
 ☎ 058 346 84 00
 🌐 www.youthhostel.ch/romanshorn
 ➤ romanshorn@youthhostel.ch

Jugendherberge Schaffhausen Belair

8200 Schaffhausen
 ☎ 052 625 88 00
 🌐 www.youthhostel.ch/schaffhausen
 ➤ schaffhausen@youthhostel.ch

Gruppenunterkünfte



Jugendherberge

Stein am Rhein

8260 Stein am Rhein

☎ 052 741 12 55

🌐 www.youthhostel.ch/stein

➤ stein@youthhostel.ch

Jugendherberge St.Gallen

9000 St.Gallen

☎ 071 245 47 77

🌐 www.youthhostel.ch/st-gallen

➤ st.gallen@youthhostel.ch

lintharena ag

Oberurnerstrasse 14

8752 Näfels

☎ 055 618 70 70

🌐 www.lintharena.ch

➤ kontakt@lintharena.ch

Naturfreundehaus Buchberghaus

8232 Merishausen

☎ 052 625 89 63

🌐 www.nfh.ch/buchberghaus

➤ reservation.buchberghaus@nfh.ch

Naturfreundehaus Tscherwald

8873 Amden

☎ 044 945 25 45

🌐 www.nfh.ch/tscherwald

➤ reservation.tscherwald@nfh.ch

Solothurn

Jugendherberge Mariastein Burg Rotberg

4114 Mariastein-Rotberg

☎ 061 731 10 49

🌐 www.youthhostel.ch/mariastein

➤ mariastein@youthhostel.ch

Jugendherberge Solothurn

4500 Solothurn

☎ 032 623 17 06

🌐 www.youthhostel.ch/solothurn

➤ solothurn@youthhostel.ch

Naturfreundehaus

Schauenburg

2545 Selzach

☎ 032 675 56 41

🌐 www.nfh.ch/schauenburg

➤ reservation.schauenburg@nfh.ch

Tessin

Centro Magliaso

6983 Magliaso

☎ 091 606 14 41

🌐 www.centro-magliaso.ch

➤ willkommen@centro-magliaso.ch

Jugendherberge Bellinzona

Instituto Santa Maria

6500 Bellinzona

☎ 091 825 15 22

🌐 www.youthhostel.ch/bellinzona

➤ bellinzona@youthhostel.ch

Jugendherberge Locarno

6600 Locarno

☎ 091 756 15 00

🌐 www.youthhostel.ch/locarno

➤ locarno@youthhostel.ch

Jugendherberge

Lugano-Savosa

6942 Lugano-Savosa

☎ 091 966 27 28

🌐 www.youthhostel.ch/lugano

➤ lugano@youthhostel.ch

Waadtland/Genf/Wallis

Jugendherberge Avenches

1580 Avenches

☎ 026 675 26 66

🌐 www.youthhostel.ch/avenches

➤ avenches@youthhostel.ch



Jugendherberge Château-d'Oex

1660 Château-d'Oex
 ☎ 026 924 64 04
 🌐 www.youthhostel.ch/chateau-d-oex
 ➤ chateau.d.oex@youthhostel.ch

Jugendherberge Crans-Montana Bella Lui

3963 Crans-Montana
 ☎ 027 481 31 14
 🌐 www.youthhostel.ch/crans-montana
 ➤ cransmontana@youthhostel.ch

Jugendherberge Genf

Neueröffnung Mitte Juli 2026
 Jetzt buchbar!
 ☎ 022 354 17 00
 🌐 www.youthhostel.ch/genf
 ➤ geneve@youthhostel.ch

Jugendherberge**Lausanne Jeunotel**

1007 Lausanne
 ☎ 021 626 02 22
 🌐 www.youthhostel.ch/lausanne
 ➤ lausanne@youthhostel.ch

Jugendherberge Martigny

1920 Martigny
 ☎ 027 721 00 50
 🌐 www.youthhostel.ch/martigny
 ➤ martigny@youthhostel.ch

Jugendherberge Montreux

1850 Montreux-Territet
 ☎ 021 963 49 34
 🌐 www.youthhostel.ch/montreux
 ➤ montreux@youthhostel.ch

Jugendherberge Zermatt

3920 Zermatt
 ☎ 027 967 23 20
 🌐 www.youthhostel.ch/zermatt
 ➤ zermatt@youthhostel.ch

Sport Resort Fiesch

3984 Fiesch
 ☎ 027 970 15 15
 🌐 www.sport-resort.ch
 ➤ info@sport-resort.ch

wellnessHostel4000 Saas-Fee

3906 Saas-Fee
 ☎ 027 958 50 50
 🌐 www.youthhostel.ch/saas-fee
 ➤ wellnesshostel4000@youthhostel.ch

Wellness Hostel St-Luc

Grand Hôtel du Cervin
 3961 St-Luc
 ☎ 027 475 20 00
 🌐 www.youthhostel.ch/de/hostels/wellness-hostel-st-luc
 ➤ info@grandhotelducervin.ch

Zentralschweiz**Jugendherberge Engelberg**

6390 Engelberg
 ☎ 041 637 12 92
 🌐 www.youthhostel.ch/engelberg
 ➤ engelberg@youthhostel.ch

Jugendherberge Luzern

6004 Luzern
 ☎ 041 420 88 00
 🌐 www.youthhostel.ch/luzern
 ➤ luzern@youthhostel.ch

Jugendherberge Seelisberg

Gadenhaus beim Rütli
 6377 Seelisberg
 ☎ 041 820 52 32
 🌐 www.youthhostel.ch/seelisberg
 ➤ seelisberg@youthhostel.ch

Jugendherberge Zug

6300 Zug
 ☎ 041 711 53 54
 🌐 www.youthhostel.ch/zug
 ➤ zug@youthhostel.ch

**Naturfreundehaus Brünig**

3860 Brünig
 ☎ 041 678 12 33
 🌐 www.nfh.ch/bruenig
 ➤ reservation.brueinig@nfh.ch

Naturfreundehaus Rietlig

6464 Spiringen
 ☎ 056 245 36 83
 🌐 www.nfh.ch/rietlig
 ➤ reservation.rietlig@nfh.ch

Naturfreundehaus Röthen

6375 Klewenalp
 ☎ 079 480 33 59
 🌐 www.nfh.ch/roethen
 ➤ reservation.roethen@nfh.ch

Naturfreundehaus

Schrattenblick
 6192 Wiggen
 ☎ 032 510 76 70
 🌐 www.nfh.ch/schrattenblick
 ➤ reservation.schrattenblick@nfh.ch

Naturfreundehaus St.Jakob

6461 Isenthal
 ☎ 079 480 33 59
 🌐 www.nfh.ch/st-jakob
 ➤ reservation.st-jakob@nfh.ch

Sportcamp Melchtal

6067 Melchtal
 ☎ 041 669 72 00
 🌐 www.sportcamp.ch
 ➤ info@sportcamp.ch

Zürich**Jugendherberge Fällanden Im Rohrbuck**

8117 Fällanden
 ☎ 044 825 31 44
 🌐 www.youthhostel.ch/faellanden.ch
 ➤ faellanden@youthhostel.ch

Jugendherberge Richterswil

8805 Richterswil
 ☎ 044 786 21 88
 🌐 www.youthhostel.ch/richterswil
 ➤ richterswil@youthhostel.ch

Jugendherberge Zürich

8038 Zürich
 ☎ 043 399 78 00
 🌐 www.youthhostel.ch/zuerich
 ➤ zuerich@youthhostel.ch

Fürstentum Liechtenstein**Jugendherberge Schaan-Vaduz**

9494 Schaan
 ☎ 00423 232 50 22
 🌐 www.youthhostel.ch/schaan
 ➤ schaan@youthhostel.ch



Aargau

Der Hallwilersee liegt eingebettet zwischen sanften Hügeln, Rebhängen und historischen Dörfern und gilt als einer der ruhigsten Seen des Aargaus. Sein klares Wasser, die gepflegten Uferwege und die kleinen Badeplätze laden zum Verweilen ein. Besonders eindrücklich ist der Blick auf das Wasserschloss Hallwyl, das wie ein stiller Zeuge vergangener Zeiten aus dem See ragt. Spaziergänger, Velofahrer und Wassersportler finden hier gleichermassen Erholung. Wer mag, nimmt das Kursschiff, entdeckt Schilfgürtel und Obstgärten oder geniesst am Abend das warme Licht über dem Wasser. Der See zeigt den Aargau von seiner entspannten, genussvollen Seite. Im Frühling blühen Obstbäume am Ufer, im Sommer glitzert der See bis in die Dämmerung, und im Herbst spiegeln sich Nebelbänder auf der Oberfläche.





SCHLOSS HALLWYL

Museum Aargau

SPEZIAL-
ANGEBOTE FÜR
GRUPPEN UND
SCHULEN

SCHLOSS HALLWYL

**Kultur- und Natur-
erlebnis**



KANTON AARGAU

www.schlosshallwyl.ch



Sauriermuseum Frick

Einziges vollständiges Plateosaurierskelett
Erster Raubdinosaurier
Älteste Schildkröte der Schweiz
Dinosaurier-Lehrpfad
 Klopflatz - selber Fossilien finden
 Kindergeburtstag; Escape-Game
Saurierhalle



Schulstrasse 22 5070 Frick
 geöffnet jeden **Sonntag 13-17 Uhr**
 Führungen nach Vereinbarung
 Anmeldung: 062 871 53 83
www.sauriermuseum-frick.ch



schweizer kindermuseum

Die Welt des Kindes entdecken

Interaktive
**Führungen
 mit Workshop**
 für Schulen und
 Vereine!




Angebote für Gruppen
 Führungen und Workshops sind auch
 ausserhalb der Öffnungszeiten möglich.

www.kindermuseum.ch
 Telefon 056 222 14 44

Ihr nächstes Ziel: Feldschlösschen Brauwelt in Rheinfelden

Themenrundgänge | Escape Room | Braukurse | Kutschenfahrten | Eventlocation | Restaurant



Feldschlösschen Brauwelt | 058 123 4567 | brauwelt.ch





Simon Spring, unsplash.com



Appenzellerland

Der Alpstein zählt zu den markantesten Gebirgslandschaften der Ostschweiz, und die Saxer Lücke ist eines seiner eindrucklichsten Tore. Zwischen schroffen Felswänden öffnet sich der Blick auf eine alpine Welt voller Kontraste: saftige Alpweiden, scharfe Grate und tiefe Täler. Der Übergang ist ein beliebtes Ziel für Wanderer, die Stille und Weite suchen. Besonders in den frühen Morgenstunden entfaltet die Landschaft eine fast mystische Wirkung, wenn Nebelfetzen durch die Mulden ziehen. Wer innehält, hört Kuhglocken und Wind, sonst kaum etwas. Hier zeigt sich das Appenzellerland von seiner archaischen, ursprünglichen Seite. Der Weg zur Lücke führt durch eine Landschaft, die von Alpkäsereien, Bergblumen und felsigen Rippen geprägt ist und immer neue Perspektiven eröffnet.

Ebenalp

ZEITREISE ZU DEN WILDKIRCHLIHÖHLEN

MEHR ALS NUR EIN AUSFLUGSZIEL -
EIN KULTURELLES ERLEBNIS

*Tauchen Sie ein in eine mystische Welt
voller Entdeckungen.*

ZUR WEBSITE



Alpfahrt im Appenzellerland

Wenn im Appenzellerland die geschmückten Kühe mit mächtigen Schellen durchs Dorf ziehen, wird Tradition zur gelebten Gegenwart.

Die Alpauffahrten, im Dialekt «Öberefahre», finden je nach Wetter und Grasstand zwischen Mitte Mai und Ende Juni statt. Dann treiben Bauern, Sennen und Treiber ihr Vieh von den Höfen hinauf auf die Alpen am Säntis und im Alpstein. Fröhlich setzt sich der Zug in Bewegung: vorne der Senn in roter Weste und gelber Hose, dahinter die Kühe, geschmückt mit Blumen, Tannenzweigen und kunstvollen Hauben. Begleitet wird der Marsch vom tiefen Klang



der Treichel, vom Duft frischer Bergluft und vom aufgeregten Muhen der Tiere.

Im Spätsommer kehren die Herden zurück ins Tal. Die Alpauffahrten zwischen Mitte August und Ende September markieren das Ende der Alpsaison. Besonders bekannt ist der Alpauszug in Urnäsch im September, wenn festlich geschmückte Tiere durch das Dorf ziehen.

Die Alpfahrt ist kein Folklore-Spektakel, sondern Ausdruck eines Lebensrhythmus, der seit Generationen vom Wechsel der Jahreszeiten geprägt ist. Sie steht für Aufbruch, Naturverbundenheit und handwerkliche Tradition. Wer dieses Schauspiel miterlebt, spürt die Kraft einer Region, die ihre Wurzeln pflegt und zugleich offen bleibt für Gäste.

Kronberg

**Oben Ruhe,
unten Action**

Berg und Tal im Appenzellerland



Bern / Berner Oberland

Murten verbindet mittelalterliche Geschichte mit südlichem Flair. Die gut erhaltene Ringmauer, die Laubengassen und die farbigen Fassaden prägen das Stadtbild und erzählen von einer bewegten Vergangenheit. Direkt am Murtensee gelegen, öffnet sich der Blick vom historischen Stadtkern auf Wasser, Rebberge und den Jura. Cafés und kleine Plätze laden zum Verweilen ein, während Spaziergänge entlang der Mauer oder am See Ruhe und Weite bieten. An warmen Tagen locken Badestellen und Schiffsausflüge, im Herbst duften die Reben. Murten ist ein Ort, an dem Kultur, Genuss und Landschaft harmonisch zusammenfinden. Wer durch die Lauben schlendert, entdeckt kleine Läden und Brunnen, und von der Mauerkrone reicht der Blick bis zu den Alpen am fernen Horizont.





Die Aareschlucht – erfrischend, mystisch, lehrreich

Leises Plätschern, kraftvolles Rauschen, türkisfarbenes Gletscherwasser, eindruckliche Gletschermühlen und markante Kalksteinformationen: Die Aareschlucht ist ein ausser-schulischer Lernort, an dem Naturphänomene unmittelbar erfahrbar werden. Hier verbinden sich Bewegung, Naturerlebnis und anschaulicher Unterricht auf ideale Weise.

Die Aare entspringt im Grimselgebiet und durchquert die alpine Landschaft des Haslital. Über Jahrtausende hat sie zwischen Innertkirchen und Meiringen eine 1,4 Kilometer lange und bis zu 200 Meter tiefe Schlucht in den Felsen gegraben. Auf sicheren Stegen und durch Tunnels erkunden Schulklassen und Vereine dieses Naturwunder gefahrlos und gewinnen direkte Einblicke in geologische Prozesse, Erosion und

Wasserkraft. Je nach Wetter und Wasserstand zeigt sich die Schlucht in unterschiedlichen Stimmungen – wunderbar abkühlend bei Sommertemperaturen, geheimnisvoll bei Regen. Ein ideales Ziel für eine vielseitige Schul- oder Vereinsreise.

Gut erreichbar und budgetfreundlich

Mit der Schultageskarte (CHF 15.00 pro Kind) reisen Klassen bequem im öffentlichen Verkehr. Über Luzern oder Interlaken gelangen Sie nach Meiringen. Die Zentralbahn bringt Sie vom Bahnhof Meiringen direkt zu den Stationen Aareschlucht West oder Ost.

Kurze Fusswege führen zu den Eingängen:

- Station Aareschlucht West: ca. 5 Minuten bis zum Westeingang
- Station Aareschlucht Ost: ca. 10 Minuten bis zum Osteingang (Wanderweg)



Attraktive Schulreiseangebote in Kombination mit der Reichenbachfall-Bahn ermöglichen zusätzliche Erlebnisse.

Für Reisebusse steht beim Westeingang ein grosser Parkplatz zur Verfügung. Der Osteingang liegt an der Passstrasse Richtung Grimsel- und Sustenpass, mit guten Ein- und Ausstiegsmöglichkeiten für Gruppen.

Sicheres Outdoor-Erlebnis bei jedem Wetter

Die einfache Wanderung durch die Schlucht dauert rund 45 Minuten (Ost–West oder umgekehrt) und ist gut machbar für Schulklassen. Wer mehr Zeit einplant, kombiniert den Besuch mit einer Rundwanderung über das «Lammi» (ca. 1 Stunde). Das Gelände ist gut gesichert und ermöglicht eine verlässliche Planung – auch bei unsicherer Wetterlage.

Mit Kindern unterwegs

Auf dem Themenweg rund um «Tatzi» entdecken jüngere Schülerinnen und Schüler spielerisch Wissenswertes rund um Tatzi und seine Familie. An verschiedenen Posten erfahren sie Spannendes und nehmen an einer Verlosung teil. Talons sind bei den Eingängen erhältlich.

Der grosszügige Spielplatz beim Westeingang bietet zusätzliche Bewegungsmöglichkeiten. Das Self-Service-Restaurant mit grosser Terrasse beim Eingang West direkt neben dem Spielplatz sowie das Aare-bistro beim Osteingang ermöglichen eine unkomplizierte Verpflegung für Gruppen.



Schulreise kombinieren und ein anderes Erlebnis ergänzen

Verbinden Sie den Besuch mit einer Fahrt zur berühmten Reichenbachfall-Bahn – auf den Spuren von Sherlock Holmes – oder entdecken Sie weitere Ausflugsziele im Haslital. So entsteht ein abwechslungsreicher Tagesausflug mit Natur, Bewegung und Lerninhalten. (haslital.swiss)



freizeit.sbb.ch/de/stories/schulreisen-aaeschlucht



Öffnungszeiten

3. April – 1. November 2026 (Westeingang)	
9. Mai – 1. November 2026 (Osteingang)	08.30–17.30 Uhr
13. Juni – 20. September 2026	08.30–18.30 Uhr

Abendbeleuchtung (ab Westeingang)

3. Juli – 29. August 2026 (jeweils Fr/Sa)	18.30–22.00 Uhr
---	-----------------

Eintrittspreise

Erwachsene: CHF 13.00

Kinder 6–16 Jahre: CHF 8.00

Begleitpersonen von Schulreisen bezahlen den Kinderpreis.

Details zu den Schul- und Gruppenpreisen finden Sie unter aaeschlucht.ch.

Kontakt und allgemeine Auskünfte

info@aaeschlucht.ch

www.aaeschlucht.ch



Magische Erlebnisse im Winter – die St.Beatus-Höhlen ganzjährig entdecken

Ein Naturerlebnis unabhängig von Wetter und Jahreszeit

Wenn draussen die Temperaturen sinken, entfalten die St.Beatus-Höhlen ihren ganz besonderen Reiz. Tief im Innern des Berges herrscht das ganze Jahr über ein konstantes Klima – ideal für ein eindrückliches Naturerlebnis, unabhängig von Wetter und Jahreszeit. Damit zählen die St.Beatus-Höhlen zu den wenigen Ausflugszielen der Region, die konsequent auf Ganzjahresbetrieb setzen.

Faszinierende Höhlenwelt im Winterlicht

Auf über einem Kilometer gut ausgebauter Höhlengänge tauchen Besuchende ein in eine geheimnisvolle Welt aus Tropfsteinformationen, unterirdischen Wasserläufen und beeindruckenden Felskuppeln. Die

stimmungsvolle Beleuchtung verleiht dem Rundgang besonders in den Wintermonaten eine beinahe magische Atmosphäre. Ergänzt wird das Erlebnis durch das moderne Höhlenmuseum mit spannenden Einblicken in Geologie, Höhlenforschung und Geschichte.

Einzigartige Events und Themenführungen im Fels

Neben dem klassischen Höhlenbesuch bieten die St.Beatus-Höhlen ein vielfältiges Veranstaltungsangebot. Themenführungen, musikalische Inszenierungen im Fels, Kulinarikformate sowie exklusive Abendanlässe machen die Höhlen zu einer aussergewöhnlichen Eventlocation für Gruppen, Firmen und private Anlässe – gerade auch in der ruhigeren Wintersaison.

Genussvoller Abschluss mit Seeblick

Abgerundet wird der Besuch durch das Restaurant Stein & Sein mit regionaler Küche und Blick auf den Thunersee. Ob Tagesausflug, Wintererlebnis oder besonderer Anlass: Die St.Beatus-Höhlen stehen für Naturerlebnis, Kultur und Genuss – das ganze Jahr über.

Öffnungszeiten

Sommersaison (28.03.26–08.11.26)

Montag–Donnerstag	9–18 Uhr
Freitag & Samstag	9–21 Uhr
Sonntag	9–18 Uhr

Wintersaison

siehe beatushoehlen.swiss

ST. BEATUS-HÖHLEN
SWISS CAVES

**Ihr unvergesslicher
Ausflug am Thunersee!**

T 033 841 16 43 | info@beatushoehlen.ch | beatushoehlen.swiss

Gletscherschlucht Rosenloui – kraftvoll, erfrischend, natürlich



Mitten in der prächtigen Bergwelt zwischen Meiringen und Grindelwald verbirgt sich ein Naturspektakel: die Gletscherschlucht Rosenloui.

Tief hat sich das Gletscherwasser in den massiven Kalk gefressen. Entstanden ist ein Kunstwerk aus Fels. Wasser und Licht lassen es lebendig werden, gestalten es immer wieder neu.

Auf einem gut gesicherten Weg wandern Sie über Treppen und durch Tunnels vorbei an wuchtigen Wasserfällen, Wasserwirbeln, romantischen Grotten und bizarren Felschliffen. Wer entdeckt den Elefantenkopf im Fels? Wie fühlt sich die unbändige Energie des Gletscherwassers an?



Die Rundwanderung dauert ca. 45 Minuten und ist für Fussgänger jeden Alters geeignet. An heissen Tagen ist die Schlucht herrlich erfrischend, bei Regen mystisch. Wissbegierige melden sich für eine Führung an. Die Gletscherschlucht Rosenloui ist ein ideales Ausflugsziel für Naturbegeisterte.

Erlebnisse rund um die Schlucht

Für Abwechslung sorgen: Wanderwege, Postauto, Reichenbachfall-Bahn, Historische Säge Schwarzwaldalp, Berg-Gastbetriebe, Brätelplatz Broch und Monster-Trotti-Ride Sherlock Holmes.

Tipp: Erlebnisspass RosenlouiToTal

Entdecken Sie das Rosenloutal mit seinen Landschaften, Sehenswürdigkeiten und

Gaststätten bequem und günstig mit dem Postauto und der Reichenbachfall-Bahn und einem einzigen Ticket. Das Pauschal-Ticket ist im Postauto erhältlich.

Kontakt und Informationen

Tel. +41 (0)76 431 20 89
info@rosenlouischlucht.ch
rosenlouischlucht.ch

Öffnungszeiten

14. Mai–30. September	9–18 Uhr
1.–18. Oktober	9–17 Uhr

Einzelintritte Gletscherschlucht

Erwachsene	CHF 12.00
Kinder 6 bis unter 16 J.	CHF 6.00

Weitere Preise

Gruppen, Führungen, Erlebnisspass RosenlouiToTal usw. unter rosenlouischlucht.ch

Anreise

ÖV: Postauto ab Meiringen und Grindelwald, Haltestelle «Rosenloui, Gletscherschlucht»
PW und Kleinbusse: Ab Meiringen (10 km), genügend Parkplätze vorhanden



Umweltbildung im Naturpark Diemtigtal

Dank seiner landschaftlichen Einzigartigkeit und Schönheit, der gepflegten Baukunst und Kultur, sowie dem reichen Vorkommen hoher Naturwerte und grosser Biodiversität trägt das Diemtigtal das Bundeslabel «Regionaler Naturpark – Landschaft von nationaler Bedeutung».

Der Naturpark Diemtigtal mit seinen alpinen Naturlandschaften und einer naturnah bewirtschafteten Kulturlandschaft eignet sich besonders gut als ausserschulischen Lernort. Die Umweltbildungsangebote des Naturparks Diemtigtal orientieren sich am Lehrplan 21 und an der Bildung für Nachhaltige Entwicklung. Mit allen Sinnen erfahren Kinder und Jugendliche die Zusammenhänge in der Natur:

- Exkursion und Erkundung «Im Lebensraum der Alpentiere»
- Geführte Forschertage «Ab in den Bach» und «Kraftvolles Wasser»
- «Schule auf der Alp» – das besondere Umweltbildungsangebot

Auf dem Wasserspielplatz «Gwunderwasser» erhalten Kinder jeden Alters spannende Einblicke in das wertvolle Ökosystem Wasser. Das spielerische Entdecken, der Forschergeist und das Gemeinschaftserlebnis stehen im Vordergrund.

Bei «Schule auf der Alp» begleiten Schulklassen die Äiplerfamilien bei ihrer tagtäglichen Arbeit. Sie packen selbst mit an und sehen die Zusammenhänge der Alpwirtschaft in Bezug zur Landschaft und Natur im Alpenraum. Echte Begegnungen auf der Alp machen dieses Angebot zu einem unvergesslichen Erlebnis.



Naturparkangebote für Gruppen

Für Gruppen und Firmen, die sich im Diemtigtal engagieren oder während einer geführten Exkursion weiterbilden möchten, bietet der Naturpark wertvolle Erlebnisse.

Wer sich aktiv für die Umwelt engagieren möchte, bucht einen Corporate Volunteeringeinsatz und setzt sich so für den Erhalt der Naturwerte im Diemtigtal ein.

Gemeinsam die Natur entdecken

Während mehrstündigen Exkursionen, tauchen Gruppen tiefer in ein Thema ein: Sind euch die Hintergründe der Viehzucht und Käseherstellung auf der Alp fremd? Wie werden Wildkräuter genutzt? Oder hab ihr schon einmal mit der Becherlupe an einer Quelle geforscht?

Speziell für Gruppen

Vielfältige Übernachtungsmöglichkeiten in gemütlichen Gruppenhäusern und aktive Ausflüge – der Naturpark Diemtigtal ist der ideale Ort für euer nächstes Gruppenlager oder euren Firmen-event.



Naturpark Diemtigtal

Bahnhofstrasse 20

CH-3753 Oey

Tel. 033 552 26 00

info@diemtigtal.ch

www.diemtigtal.ch/anpacken-lernen



REGIONALER
NATURPARK



Mittelalterliche Kulisse mit Welterbe-Charme

Wer durch die Altstadt von Bern schlendert, reist auf Schritt und Tritt durch acht Jahrhunderte Geschichte.

Die 1191 gegründete Zähringerstadt gilt als eine der am besten erhaltenen mittelalterlichen Stadtanlagen Europas. Sandsteinfassaden, sechs Kilometer Lauben und markante Türme prägen das unverwechselbare Bild der Schweizer Bundesstadt.

Das Herzstück bildet die Kramgasse mit dem berühmten Zytglogge. Die astronomische Uhr aus dem 16. Jahrhundert zieht noch heute Besucher an, wenn sich zur vollen Stunde die Figuren in Bewegung setzen. Wenige Schritte weiter erinnert das Einsteinhaus daran, dass Albert Einstein hier seine Relativitätstheorie entwickelte.

Die Aare umfließt die Altstadt in einer spektakulären Schlaufe und schafft eine natürliche Bühne. Von der Münsterplatt-



form bietet sich ein weiter Blick über die Dächer bis zu den Berner Alpen. Das Berner Münster selbst, mit seinem filigranen Hauptportal und dem 100 Meter hohen Turm, ist das bedeutendste spätgotische Bauwerk der Schweiz.

Zwischen Brunnenfiguren, Boutiquen, Cafés und Wochenmärkten verbindet Bern Geschichte mit lebendiger Gegenwart. Die Altstadt ist kein Freilichtmuseum, sondern ein urbaner Raum, in dem Politik, Kultur und Alltag selbstverständlich ineinandergreifen.



Gletscher, Gipfel und grosse Gefühle

Wer das Berner Oberland bereist, begegnet einer Landschaft, die in ihrer Wucht und Schönheit ihresgleichen sucht. Im Herzen der Region liegt das UNESCO-Weltnaturerbe «Schweizer Alpen Jungfrau-Aletsch» – ein Hochgebirgsraum, der von den legendären Gipfeln Eiger, Mönch und Jungfrau sowie vom mächtigen Aletschgletscher geprägt wird. Hier zeigt sich die alpine Schweiz in ihrer eindrucksvollsten Form.

Das Weltnaturerbe umfasst rund 824 Quadratkilometer und erstreckt sich über die Kantone Bern und Wallis. Herzstück ist der Grosse Aletschgletscher, mit rund 23 Kilometern Länge der längste Gletscher der Alpen. Von der Aussichtsterrasse auf dem Jungfraujoch, dem «Top of Europe» auf 3454 Metern über Meer, eröffnet sich ein Panorama aus Eis, Fels und Weite, das

selbst erfahrene Berggänger innehalten lässt. Auch vom Eggishorn oder vom Bettmerhorn im Wallis bietet sich ein spektakulärer Blick auf das gewaltige Eisstromsystem.

Doch das Gebiet ist mehr als eine Postkartenkulisse. Es erzählt die Geschichte der Alpenbildung, der Klimaveränderung und der jahrtausendelangen Wechselwirkung zwischen Mensch und Natur. Seit 2001 gehört die Region zum UNESCO-Weltnaturerbe – als erste alpine Landschaft

überhaupt. Der Schutzstatus verpflichtet dazu, Naturprozesse zu bewahren und gleichzeitig nachhaltigen Tourismus zu ermöglichen.





Im Berner Oberland bilden Orte wie Grindelwald, Lauterbrunnen, Wengen oder Mürren ideale Ausgangspunkte, um die Hochalpen zu erleben. Wanderwege führen durch blühende Alpwiesen, entlang von Gletscherbächen und zu Aussichtspunkten mit Blick auf die ikonischen Nordwände von Eiger und Mönch. Wer höher hinaus will, nutzt die traditionsreichen Bergbahnen, etwa die Jungfrauabahn, die seit 1912 Besucher ins Hochgebirge bringt. Im Winter verwandelt sich die Region in ein weitläufiges Skigebiet mit internationalem Ruf.

Trotz ihrer Monumentalität wirkt die Landschaft nie unnahbar. Zwischen steilen Felswänden und ewigen Schneefeldern liegen stille Täler, tosende Wasserfälle wie der Staubbachfall in Lauterbrunnen und urige Berghütten, in denen regionale Spezialitäten serviert werden. Die Verbindung aus alpiner Dramatik und gelebter Tradition macht den besonderen Reiz aus.

Die Schweizer Alpen Jungfrau-Aletsch sind ein Ort, an dem Dimensionen greifbar werden: geologisch, landschaftlich und emotional. Wer hier unterwegs ist, spürt Demut vor der Natur und zugleich eine tiefe Faszination. Es ist eine Region, die nicht nur beeindruckt, sondern berührt – und die eindrücklich zeigt, warum die Alpen seit Jahrhunderten Reisende aus aller Welt in ihren Bann ziehen.



Muggestutz Erlebniswanderwege



Frühstücksbuffet Alpen tower



Kugelweg Hasliberg



Muggestutz Zwergenspielplatz



Trotti Bike



Monster-Trotti



Explor Games



Wandern und Geniessen

www.meiringen-hasliberg.ch/gruppen
gruppen@meiringen-hasliberg.ch

Bergbahnen
 Meiringen-Hasliberg







Glarnerland

Die Fronalp ist ein Aussichtspunkt von seltener Weite. Hoch über dem Glarnerland eröffnet sich ein Panorama, das vom tiefblauen Walensee bis zu den Gipfeln der Zentralschweiz reicht. Alpwiesen, steile Hänge und weite Horizonte prägen die Landschaft, dazu der Blick auf Glärnisch und Churfürsten. Im Sommer ziehen Wanderwege durch eine stille Bergwelt, im Winter wird die Fronalp zum Schneeschuh- und Skigebiet. Trotz ihrer Erreichbarkeit bewahrt sie eine wohltuende Ruhe, die man sofort spürt. Ein Platz, um durchzuatmen und die Alpen in ihrer ganzen Dimension zu erleben. An sonnigen Tagen wirken die Seen wie Farbflecken in der Tiefe, und die klare Höhenluft macht selbst kurze Pausen zu kleinen Ferienmomenten.



Lintharena Näfels: Sport, Erholung und Abenteuer

Die lintharena ag in Näfels bietet eine herausragende Infrastruktur, die Sport und Erholung perfekt miteinander verbindet. Ob für Trainingslager, Sportcamps oder Gruppenausflüge – hier finden Vereine, Gruppen und Einzelgäste die besten Voraussetzungen für ihre Aktivitäten.

Übernachtung mit Komfort

Mit sieben flexibel nutzbaren Vierbettzimmern, 18 Einzel- und Doppelzimmern und einer Gesamtkapazität für bis zu 78 Gäste ist die lintharena auch für Übernachtungen bestens gerüstet. Für das leibliche Wohl sorgt das hauseigene Restaurant mit kulinarischen Highlights.

Sportanlagen für jede Disziplin

Die lintharena verfügt über eine Dreifachsporthalle, eine Einfachsporthalle, zwei Rasenplätze und einen Kunstrasenplatz. Kletterfans freuen sich über zwei Kletterhallen und eine Boulderhalle mit Indoor- und Outdoor-Bereichen. Die vielseitigen Anlagen eignen sich für zahlreiche Sportarten, von Handball über Unihockey bis American Football.

Wasser- und Wellnessvergnügen

Das Hallenbad bietet mit seinem 25-Meter-Becken, einem Warmwasseraussenbecken und der 100-Meter-Wasserrutsche «Magic Tube» Spass und Entspannung. Der Wellnessbereich mit Sauna, Dampfbad und Massagen lädt zum Abschalten ein.

Bike-Skillspark: Abenteuer auf zwei Rädern

Ein Highlight im Outdoorbereich ist der Bike-Skillspark. Mit 900 Metern Trails, Balance-Elementen, Drops und einem speziellen Kinderbereich bietet er ideale Trainingsmöglichkeiten für Anfänger und Profis. Ob Rock Garden oder Kids-Trail – hier findet jede:r das passende Abenteuer.



Perfekte Organisation

Das lintharena Eventteam sorgt für reibungslose Abläufe und individuelle Betreuung. Egal, ob Trainingslager, Event oder Freizeitspass – die lintharena ist der ideale Ort, um Sport und Erholung in vollen Zügen zu geniessen.

Weitere Informationen

www.lintharena.ch



Rafters Outdoor & Events

Ihr Partner für Firmenausflüge, Teamevents, Gruppenreisen

Unsere Basis am Kerenzerberg, ein herrliches Stück Natur hoch über dem Walensee, eignet sich hervorragend für Firmen- und Feierabend-Events, Mitarbeiter- und Familienausflüge, Vereinsreisen, Polter-Ausflüge.

Ob Sie einen Tag oder auch nur ein paar Stunden Zeit haben, der Kerenzerberg ist von Zürich, Zug und der Ostschweiz aus sehr gut erreichbar und eignet sich daher ganz besonders gut für Tages-, Halbtages- oder Kurzevents.

Erleben Sie unsere spassigen Highland-games mit anschliessendem Grillplausch, kühlen Sie sich beim kreativen «Eismeisseln» oder einem erlebnisreichen Flossbau auf dem Walensee ab. Brillieren Sie im Team bei unserer Alpen-Olympiade oder dem Wettschiessen in verschiedenen Disziplinen mit anschliessenden Trottiplausch...



Rafters GmbH

Basis Kerenzerberg
Habergschwändstr. 10
8757 Filzbach
043 888 53 00
www.rafters.ch
info@rafters.ch



Wo die Alpen ihre Geheimnisse preisgeben

Hoch über dem Glarnerland öffnet sich ein Naturraum, der Geschichte im wahrsten Sinn des Wortes sichtbar macht. Die Tektonikarena Sardona, seit 2008 UNESCO-Weltnaturerbe, gilt als eines der bedeutendsten geologischen Gebiete der Welt. Hier lässt sich nachvollziehen, wie die Alpen entstanden sind – eindrücklich, klar und für Laien überraschend gut erkennbar.

Im Zentrum steht die sogenannte Glarner Hauptüberschiebung. An markanten Felswänden, etwa am Piz Sardona oder am Tschingelhörner-Massiv, ist deutlich zu sehen, wie rund 250 Millionen Jahre altes Gestein über deutlich jüngere Schichten geschoben wurde. Was für Geologen eine Sensation ist, wird für Wanderer zum Aha-Erlebnis: Eine sichtbare Linie im Fels erzählt von gewaltigen Kräften, die Kontinente verschoben und Gebirge auffalteten.

Die Tektonikarena erstreckt sich über die Kantone Glarus, St.Gallen und Graubünden. Zahlreiche Themenwege, Infopunkte und geführte Touren machen das komplexe Wissen zugänglich. Besonders eindrücklich ist die Region rund um Elm, wo Natur, Weite und Stille



die Dimensionen der Erdgeschichte spürbar machen. Wer hier unterwegs ist, bewegt sich durch ein Freiluftlabor der Alpen. Die Tektonikarena Sardona verbindet wissenschaftliche Bedeutung mit alpiner Schönheit – und macht deutlich, dass selbst Fels in Bewegung war.



Graubünden

Das Val Müstair ist ein Tal von besonderer Ursprünglichkeit. Seine lichten Lärchenwälder prägen das Landschaftsbild und tauchen im Herbst ganze Hänge in warmes Gold. Zwischen den Bäumen öffnen sich Ausblicke auf traditionelle Dörfer, Trockenmauern und weite Bergflanken. Die Region ist geprägt von Ruhe, Naturverbundenheit und gelebter Kultur, nicht zuletzt rund um das Kloster St. Johann. Wanderer erleben hier eine alpine Landschaft, die nicht laut, sondern tief und nachhaltig wirkt. Wer aufmerksam geht, entdeckt Pilze, Harzduft und das leise Rascheln der Nadeln im Wind. Auf leisen Pfaden wechseln Waldstücke und offene Wiesen, und das Licht fällt wie durch ein feines Gitter auf den Boden, besonders schön am späten Nachmittag.





Chur überrascht & begeistert

Chur überrascht an jeder Ecke: Charmante Gassen, historische Gebäude und bunte Erlebnisse machen die Stadt lebendig und vielseitig. Ob bei kreativen Entdeckungen, kulinarischen Genüssen oder entspannten Momenten – Gruppen und Besucher:innen erleben unvergessliche Augenblicke. Doch das ist nur der Anfang: Entdecken Sie die Highlights in Chur und der Umgebung.

Gruppenangebote & Teamevents

Chur bietet Gruppen einzigartige Erlebnisse: Ob kreative Workshops, urbane Stadtabenteuer, Rätselspiele oder Genussmomente – gemeinsam entdeckt ihr Stadt, Kultur und Natur auf spielerische Weise. Die vielfältigen Gruppenangebote stärken Teamgeist, fördern Austausch und machen jeden Ausflug zu einem besonderen Erlebnis.



Führung Street Art Chur – Sprühdose trifft Stadtmauer

Chur zeigt sich bunt: Die Street-Art-Führung führt Gruppen zu eindrucksvollen Murals und verborgenen Kunstwerken im Stadtraum. Spannende Geschichten machen die Tour lebendig. Besonders lohnend: Nach dem Street Art Festival im Juni entstehen neue Murals. Die Führung bleibt dadurch stets aktuell und überraschend.



Urban Golf – spielerisch die Stadt kennenlernen

Chur wird zum Spielfeld: Beim Urban Golf erkunden Teilnehmende die Altstadt spielerisch. Mit Softbällen geht es durch Gassen, über Plätze und vorbei an Sehenswürdigkeiten. Ideal für Schulen und Vereine fördert es Teamgeist, Bewegung und Spass.





Dreibündenstein

Dieses Ausflugsziel ist Gipfel, Hochebene und historischer Grenzpunkt auf 2160 m – mitten im Dreieck Chur, Viamala und Lenzerheide. Zwischen Brambrüesch, Feldis und Pradaschier erlebst du ein einmaliges Rundtouren-Hochplateau mit weitem 360°-Panorama und Blick bis zur Tektonikarena Sardona. Im Sommer führen abwechslungsreiche Wanderwege über Alpweiden, durch blühende Alpenflora und zu aussichtsreichen Rastplätzen. Im Winter wird das Gebiet zur Schneeschuh-Arena mit markierten Routen. Praktisch: Rundreise-Tickets beinhalten Bergbahnen und Rückfahrt mit Bus oder Bahn – und du kannst deine Tour flexibel starten.

Ein Ausflug, der Panorama und Freiheit perfekt verbindet.



Tschierschen – das Hideaway in den Bündner Alpen

Eingebettet in die eindrucksvolle Bündner Bergwelt und nur 10 km von Chur entfernt, liegt Tschierschen – ein verborgenes Bergjuwel für Familien und Ruhesuchende. Das ursprüngliche Walserdorf begeistert mit liebevoll erhaltenen Holzhäusern, kunstvollen Haussprüchen und einer gotischen Kirche aus dem 15. Jahrhundert. Abseits von Trubel und Massentourismus können Kinder die Natur entdecken, Familien gemeinsam wandern oder Rad fahren und alle die Seele baumeln lassen. Rund 70 km Wege, sanfte Wiesen, gemütliche Restaurants und echte Begegnungen machen Tschierschen zu einem kleinen Hideaway für grosse, unvergessliche Ferienmomente.



Bergbahnen Chur

Brambrüesch – der Hausberg von Chur – bietet Natur und Action. Mit der Gondel geht es direkt aus der Stadt «uffa» auf den Berg. Ein Highlight ist die 5 km lange Abfahrt mit dem Trottinett bis zur Mittelstation Känzeli, ideal für Adrenalinfans. Für Rätselfreunde gibt es den Rätselweg Drachengold. Auch der Cross-Golf-Parcours bietet Spass auf 9 kreativen Bahnen in den Alpwiesen. Oder vielleicht doch lieber eine Teambuilding-Aktivität? Dann ist «Alpengaudi-Stafette» genau das Richtige. Hier stehen Disziplinen wie Gummistiefel-Weitwurf und Nägel versenken auf dem Programm. Für gemütliche Pausen sorgen die Bergrestaurants. Speziell für Gruppen sind auf Anfrage auch Abendfahrten von Chur nach Brambrüesch (und retour) möglich.



Chur Tourismus
Tel +41 (0)81 252 18 18
info@churtourismus.ch
www.churtourismus.ch

Unsere Top 4 Highlights für Gruppen



Die Genussmission.
Chur



Gemeinsam aktiv.
Brambrüesch



Hideaway für Familien.
Tschierschen



360°-Panorama.
Dreibündenstein

Lassen Sie sich inspirieren: churtourismus.ch



Ihr Winterglück in Brigels und Obersaxen

Surselva Winter

Zwei Stunden von Zürich und St. Gallen entfernt in Graubündens Nordwesten zwischen Rheinquelle und Rheinschlucht befinden sich die Skiregionen Brigels und Obersaxen mit ihren international ausgezeichneten Wintersportgebieten, dem Langlaufzentrum Trun/Sumvitg und dem Winteridyll Safiental.



Spezielle Gruppentarife der Bergbahnen



Möchten Sie mit Ihrer Gruppe skifahren oder Spass auf den actionreichen Schlittelpisten erleben? Die beiden Bergbahnen, Brigels und Obersaxen Mundaun, bieten Ihnen unschlagbare Gruppenpreise.



Spezielle Gruppenaktivitäten



In der Surselva gibt es für Gruppen viel zu entdecken und noch mehr zu erleben – ob eine actionreiche Schlittelfahrt, eine Schneeschuhwanderung oder eine Kulturführung. In der Surselva finden Sie das passende Angebot.



Wollen Sie sich bekochen lassen oder selbst für das leibliche Wohl sorgen? Bevorzugen Sie Mehrbett- oder Doppelzimmer? In der Surselva finden Sie für Ihre Gruppenreise die passende Unterkunft.



Gruppenhäuser



Erlebnisangebote



Versuchen Sie sich im Eisstockschiessen, Schlittschuhlaufen oder nehmen Sie an einem Märchenspaziergang mit Laternen teil. Mit dem Familien- und Gästeprogramm in der Surselva wird jeder Tag zum Erlebnis.

Kultur und Natur hautnah erleben

Surselva Sommer

Die Surselva ist eine abwechslungsreiche Erlebniswelt, eingebettet in der grandiosen Naturlandschaft zwischen Rheinquelle, Rheinschlucht, dem Hochtal Val Frisal und der Greina-Hochebene. Die kulturelle Vielfalt in der Surselva ist eindrücklich. Hier erleben Sie zahlreiche Kultur- und Naturerlebnisse hautnah.



Wollen Sie sich bekochen lassen oder selbst für das leibliche Wohl sorgen? Bevorzugen Sie Mehrbett- oder Doppelzimmer? In der Surselva finden Sie für Ihre Gruppenreise die passende Unterkunft.



Gruppenhäuser



Spezielle Gruppentarife Bergbahnen

Möchten Sie mit Ihrer Gruppe die wunderbare Landschaft der Surselva zu Fuss oder mit dem Bike entdecken? Die beiden Bergbahnen, Brigels und Obersaxen Mundaun, bieten Ihnen unschlagbare Gruppenpreise.



Gästekarte



Als Übernachtungsgast in der Surselva profitieren Sie exklusiv von der kostenlosen Surselva Gästekarte Sommer jeweils von Anfangs Juni bis Ende Oktober.

Spezielle Gruppenaktivitäten



In der Surselva gibt es für Gruppen viel zu entdecken und noch mehr zu erleben – ob eine actionreiche Rafting-Tour, eine Erzbergwerkbesichtigung oder eine Kulturführung. In der Surselva finden Sie das passende Angebot.



Natur und Kultur im Gleichgewicht

Im äussersten Südosten der Schweiz liegt eine Region, die Ursprünglichkeit und Weitblick verbindet: die Unesco Biosfera Engiadina Val Müstair. Sie umfasst das Val Müstair, Teile des Unterengadins sowie den Schweizerischen Nationalpark und bildet seit 2010 das erste hochalpine Biosphärenreservat der Schweiz.

Hier geht es nicht nur um spektakuläre Landschaften, sondern um ein bewusstes Miteinander von Mensch und Natur. Arvenwälder, blumenreiche Wiesen und klare Bergbäche prägen das Bild. Steinböcke, Bartgeier und Murmeltiere finden ebenso Lebensraum wie traditionelle Landwirtschaftsbetriebe, die seit Generationen nachhaltig wirtschaften.

Das Herzstück ist der Schweizerische Nationalpark, gegründet 1914 als ältester Nationalpark der Alpen. Er steht für konsequenten Schutz und natürliche Entwicklung ohne Eingriffe des Menschen. Rundherum zeigt die Biosfera, wie sanfter Tourismus, regionale Produkte und kulturelles Erbe Hand in Hand gehen können. Das Kloster St.Johann in Müstair, ebenfalls Unesco-Welterbe, ergänzt die Naturkulisse um ein kulturhistorisches Juwel.



Kontakt

Stadt Lenzburg
Abteilung Immobilien
Jacqueline Hauenstein
Kronenplatz 24
5600 Lenzburg
Tel. 062 886 45 30
jacqueline.hauenstein@lenzburg.ch

www.lenzburg.ch

Samedan 1728 m ü.M.

Ferienhaus der Stadt Lenzburg

Liegt direkt im Dorf Samedan
– 10 Gehminuten zum Bahnhof
– Ganzjährig geöffnet
– Ideal für Ski-, Wander-, Sportlager, Bergschulwochen
– Platz für 91 Personen (16 Leiter und 75 Teilnehmer)
– Selbstversorgung (am Ort)

Möglichkeiten im Winter

Skifahren (Skilift 10 Minuten), Langlauf, Schlittschuhlaufen

Möglichkeiten im Sommer

Wanderungen im Oberengadin, Bergsteigen, Exkursionen in den Nationalpark, Muottas-Muragl, Diavolezza/Berninagebiet



 **Viamala Schlucht**



**«Nächster Halt.
Naturmonument
Viamala-Schlucht»**

Angebot

Besucherzentrum
Gruppenführungen
359 Treppenstufen
Felsengalerie



Besuchen Sie als Reisegruppe die Viamala-Schlucht und erleben Sie dieses eindrückliche Monument hautnah. Vor Jahrtausenden vom Gletschereis und vom Wasser des Hinterrheins in den massiven Fels geschliffen, sind in der Viamala-Schlucht heute noch lebendige Spuren einer faszinierenden Geschichte zu entdecken. Ein lohnendes Ausflugsziel auch bei schlechtem Wetter!

**Viamala-
Schatzsuche:
Spuren finden,
Abenteuer
erleben.**

Kontakt

Viamala-Schlucht
Telefon: +41 81 650 90 30
E-Mail: info@viamala-schlucht.ch
www.viamala-schlucht.ch

Reise durch das alpine Herz Graubündens

Wenn sich der rote Zug der Rhätischen Bahn durch Schluchten, über Viadukte und entlang glitzernder Bergseen schlängelt, wird die Reise selbst zum Erlebnis.

Die Rhätische Bahn, kurz RhB, verbindet seit über 130 Jahren abgelegene Täler mit urbanen Zentren – und gilt heute als eine der spektakulärsten Gebirgsbahnen der Welt.

Besonders berühmt ist die Albulalinie mit dem ikonischen Landwasserviadukt, auf dem der Zug scheinbar schwerelos in eine Felswand einfährt. Gemeinsam mit der Berninalinie gehört sie seit 2008 zum UNESCO-Welterbe. Auf der Strecke zwischen Chur und Tirano überwindet die Bahn mühelos Gletscherlandschaften, Kehrtunnels und Steigungen, die einst als technische Meisterleistung galten.

Panoramawagen wie der Bernina Express oder der Glacier Express öffnen den Blick auf die Bündner Bergwelt – vom Engadin bis ins Puschlav. Dabei verbindet die RhB Tradition mit moderner Mobilität und nachhaltigem Reisen.

Wer einsteigt, erlebt Graubünden in Bewegung: entschleunigt, eindrucksvoll und mit ständig wechselnden Perspektiven auf eine der vielfältigsten Landschaften der Schweiz.



Nationalparkzentrum Zernez
Ausstellung «Wildnis im Zentrum»

nationalparkzentrum.ch

Neuenburg / Jura / Fribourg

Die Areuseschlucht ist ein eindrückliches Naturdenkmal im Jura. Über Jahrtausende hat sich der Fluss Areuse tief in den Fels gegraben und eine dramatische Schluchtenlandschaft geschaffen. Stege, Brücken und schmale Wege führen durch schattige Wälder und entlang tosenden Wassers. Das Spiel von Licht, Fels und Strömung verleiht der Schlucht eine besondere Atmosphäre, mal geheimnisvoll, mal kraftvoll. Trotz ihrer Wildheit ist sie gut zugänglich und ein beliebtes Ziel für Naturliebhaber. Wer dem Wasser folgt, erlebt Schritt für Schritt, wie Natur Geduld in Stein verwandelt. Besonders eindrucksvoll sind die engen Passagen, in denen der Fluss unter Felsüberhängen verschwindet und das Rauschen den Takt für den ganzen Weg vorgibt.



Zwei Uhrenstädte mit System

Hoch im Neuenburger Jura liegen zwei Städte, die auf den ersten Blick unscheinbar wirken – und doch weltgeschichtliche Bedeutung tragen. La Chaux-de-Fonds und Le Locle sind seit 2009 UNESCO-Welterbe, nicht wegen einzelner Bauwerke, sondern wegen ihrer einzigartigen Stadtstruktur. Sie wurden im 19. Jahrhundert konsequent nach den Bedürfnissen der Uhrenindustrie geplant.

Nach verheerenden Bränden entstanden beide Orte in schachbrettartigem Raster neu. Breite Strassen, viel Licht und funktionale Gebäude boten ideale Bedingungen für die präzise Handarbeit der Uhrmacher. Wohnen und Arbeiten lagen nah beieinan-

der, Werkstätten waren direkt in die Häuser integriert. Stadtplanung wurde hier zur industriellen Strategie.

Noch heute prägt diese klare Geometrie das Stadtbild. Jugendstilfassaden, industrielle Architektur und Museen wie das Internationale Uhrenmuseum in La Chaux-de-Fonds erzählen von einer Epoche, in der Zeitmessung zur Schweizer Identität wurde.

Auch Le Corbusier, einer der einflussreichsten Architekten des 20. Jahrhunderts, wurde hier geboren.

La Chaux-de-Fonds und Le Locle stehen für eine seltene Verbindung von Industriegeschichte, Städtebau und kulturellem Erbe. Wer durch die geradlinigen Strassen geht, spürt: Hier wurde nicht nur Zeit gemessen – hier wurde sie gestaltet.



Entdecken Sie die Geheimnisse des Gruyère AOP!



Ausstellung:
«Gruyère AOP als Erlebnis der Sinne»
 Käsezubereitung: vormittags
Täglich geöffnet
 Le Restaurant - Le Marché Gruérien



«La Gruyère» für Ihren Gourmetavflug!

LA MAISON DU GRUYÈRE - CH-1663 Pringy-Gruyères, Tel. ++41 (0)26/921 84 00
www.lamaisondugruyere.ch



Schweiz. Natürlich.



Unser Schweizer Käse.

www.schweizerkaese.ch

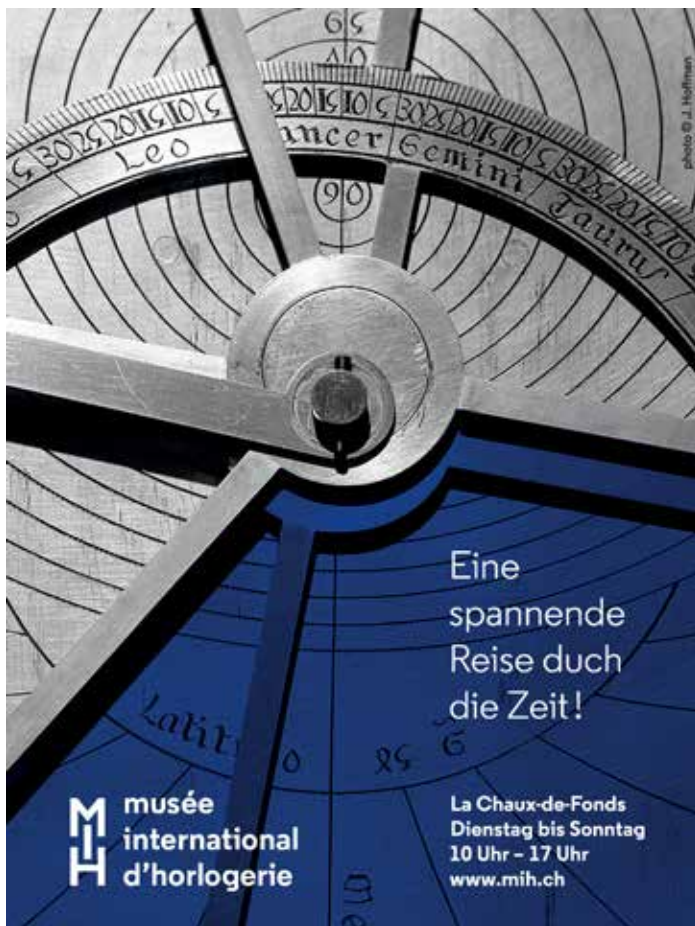


MUSÉE D'HORLOGERIE DU LOCLE CHÂTEAU DES MONTS

AUTHENTISCH / DYNAMISCH / ATYPISCH



MUSÉE D'HORLOGERIE DU LOCLE CHÂTEAU DES MONTS



Pfahlbaugeschichte im Laténium

Am Ufer des Neuenburgersees taucht das Laténium in die Welt der Pfahlbauer ein. Das grösste archäologische Museum der Schweiz widmet sich der Ur- und Frühgeschichte und zeigt Funde aus den UNESCO-geschützten Pfahlbausiedlungen rund um die Alpen.

Werkzeuge, Keramik und rekonstruierte Häuser machen das Leben vor Tausenden von Jahren greifbar. Im weitläufigen Park führen Originalfunde und Nachbauten direkt ans Seeufer – dorthin, wo einst Menschen auf Holzpfählen lebten. Geschichte wird hier anschaulich und überraschend lebendig.

AUSFLUGSZIEL FÜR SCHULEN UND VEREINE



SPIEL, SPASS UND GANZ VIEL BEWEGUNG

Planen Sie einen ganz speziellen Ausflug mit den Kindern? Dann sind Sie im BEO-Funpark absolut richtig! Nebst dem riesigen Indoor-Spielbereich auf 3 Stockwerken und dem grossen Outdoor-Spielplatz für die schönen Tage, ist im BEO-Funpark Picknick gemäss unseren Regeln (siehe Webseite) erlaubt. Für Schulen, Kitas und Vereine bieten wir ab mindestens 8 Kindern vergünstigte Eintrittspreise.

Anmeldung & Infos:





Nordwest- schweiz

Der Tinguely-Brunnen ist eines der bekanntesten Kunstwerke Basels. Mitten in der Stadt bewegen sich skurrile Metallfiguren im Wasser, drehen sich, plätschern und wirken zugleich verspielt und nachdenklich. Das Werk von Jean Tinguely erinnert an das ehemalige Stadttheater und verbindet Kunst, Bewegung und Öffentlichkeit. Der Brunnen ist Treffpunkt, Fotomotiv und Denkraum zugleich, besonders an Sommerabenden, wenn die Stadt langsamer wird. Rundherum laden Bänke und Plätze zum Beobachten ein, und jedes Geräusch gehört zur Inszenierung. Basel zeigt hier seine Liebe zur Kunst im Alltag. Je nach Standpunkt wirkt das Ensemble wie ein mechanisches Theater, das sich ständig neu erfindet und zeigt, wie nah in Basel Kunst und Alltag beieinanderliegen.



Salina
Helvetica



Erlebe **das Salz.**

Taucht mit uns ein in die faszinierende Welt des Schweizer Salzes. Das Abenteuer für alle in Schweizerhalle.

Ein Angebot der Schweizer Salinen.

Bettlachstock: Urwaldgefühl im Herzen des Juras

Wer vom Solothurner Mittelland hinauf auf den Bettlachstock steigt, betritt einen Wald, der anders ist als viele andere in der Schweiz. Hier wächst Natur weitgehend ungestört – Teil der UNESCO-Welterbestätte «Alte Buchenwälder und Buchenurwälder der Karpaten und anderer Regionen Europas». Der Bettlachstock gehört seit 2021 zu diesem grenzüberschreitenden Schutzgebiet und steht exemplarisch für die ursprüngliche Dynamik europäischer Buchenwälder.

Auf rund 420 Hektaren entfaltet sich ein Lebensraum, der sich selbst überlassen bleibt. Keine forstwirtschaftliche Nutzung, kein Aufräumen, kein Eingriff in natürliche Prozesse. Umgestürzte Stämme dürfen liegen bleiben, abgestorbene Bäume werden zu Lebensräumen für Pilze, Insekten und Vögel. Die Buche, dominante Baumart Mitteleuropas, zeigt hier ihre ganze ökologische Kraft. Sie bildet geschlossene Kronendächer, reguliert das Mikroklima und prägt über Jahrzehnte, ja Jahrhunderte das Waldbild.



Der Aufstieg beginnt meist in Bettlach oder Selzach. Zunächst führen die Wege durch lichten Mischwald, doch je höher man kommt, desto urtümlicher wirkt die Szenerie. Moosbewachsene Stämme, knorrige Altbuchen und eine beinahe kathedralenartige Stille bestimmen das Bild. Besonders eindrücklich ist der Kontrast zwischen jungen, lichtdurchfluteten Flächen und dunklen, alten Beständen. Hier wird sichtbar, wie ein Wald sich in Zyklen von Wachstum, Zerfall und Erneuerung entwickelt.

Der Bettlachstock ist kein spektakuläres Postkartenmotiv wie Gletscher oder Gipfel, sondern ein leises Naturerlebnis. Wer aufmerksam geht, entdeckt Spuren von Schwarzspecht, Hirschkäfer oder seltenen Flechten. Im Frühling bedecken Buschwindröschen und Bärlauch den Waldboden, im Herbst taucht goldenes Licht die Blätter in warme Farben. Der Wald verändert sich mit den Jahreszeiten – und mit jedem Besuch.

Geologisch liegt der Bettlachstock im Faltenjura. Kalksteinbänke, steile Flanken und Karststrukturen prägen das Gelände. Vom Grat aus öffnet sich der Blick weit über das Mittelland bis zu den Alpen. Diese Lage macht den Bettlachstock zu einem

besonderen Übergangsraum zwischen Jura und Alpenvorland – ökologisch wie landschaftlich.

Die Aufnahme in das UNESCO-Welterbe würdigt nicht einzelne Bäume, sondern das ökologische Gesamtsystem. Europäische Buchenwälder zählen zu den artenreichsten Lebensräumen unseres Kontinents. Sie sind Zeugen einer natürlichen Waldentwicklung, die in Mitteleuropa selten geworden ist. Der Bettlachstock zeigt, wie sich ein Wald ohne menschliche Steuerung entfaltet – langsam, komplex und erstaunlich resilient.

Für Besucher bedeutet das: Respekt vor einem sensiblen Raum. Die Wege dürfen nicht verlassen, Pflanzen nicht gepflückt und Tiere nicht gestört werden. Gerade diese Zurückhaltung ermöglicht intensive Naturerfahrung. Zwischen mächtigen Stämmen und knorrigen Ästen entsteht ein Gefühl von Zeitlosigkeit – als würde der Wald selbst erzählen.

Der Bettlachstock steht für eine andere Art von Welterbe. Kein Monument aus Stein, sondern ein lebendiger Organismus. Kein lautes Spektakel, sondern ein stilles Eintauchen in natürliche Prozesse.



Ivan Louis, unsplash.com



Ostschweiz

Der Gräpelensee liegt hoch über dem Toggenburg am Wildhauser Schafberg und wirkt wie ein stiller Spiegel der Berge. Umgeben von Alpweiden und Gipfeln strahlt der kleine Bergsee eine besondere Ruhe aus. Wanderer erreichen ihn nach einem aussichtsreichen Aufstieg und werden mit einem Panorama belohnt, das Weite und Abgeschlossenheit vereint. An klaren Tagen spiegeln sich Himmel und Landschaft im Wasser, am Ufer duftet es nach Bergkräutern. Wer sich Zeit nimmt, sieht vielleicht Murmeltiere oder kreisende Greifvögel. Ein Ort, der entschleunigt und die Ostschweizer Bergwelt von ihrer stillen Seite zeigt. Im Sommer führen Alpbetriebe frische Produkte, und im Herbst färben sich die Hänge, während der See ruhig bleibt und die Bergsilhouetten noch stärker wirken.

Weltkulturerbe mit geistiger Strahlkraft

Mitten in der Stadt St.Gallen erhebt sich ein Ensemble von aussergewöhnlicher Dichte: Der Stiftsbezirk St.Gallen gehört seit 1983 zum UNESCO-Welterbe und gilt als eines der bedeutendsten Kulturdenkmäler Europas. Kloster, Kathedrale und Stiftsbibliothek erzählen von über 1200 Jahren Geistesgeschichte.

Gegründet im 7. Jahrhundert entwickelte sich das Kloster St.Gallen im Mittelalter zu einem der wichtigsten Bildungszentren des Abendlands. Der berühmte Klosterplan, heute eine einzigartige Handschrift, dokumentiert die Vision einer idealen Klosterstadt. In der barocken Kathedrale verbinden sich Architektur, Kunst und Spiritualität zu einem eindrucksvollen Raumerlebnis. Herzstück ist die Stiftsbibliothek mit ihrem reich verzierten Rokokosaal. Sie bewahrt rund 170'000 Bücher, darunter kostbare Handschriften und eine der ältesten deutschsprachigen Dichtungen. Wer die hölzerne Schwelle betritt, spürt die besondere Atmosphäre dieses Ortes – konzentriert, würdevoll, zeitlos.

Der Stiftsbezirk ist kein museales Relikt, sondern Teil des urbanen Lebens. Zwischen Geschichte und Gegenwart entfaltet sich hier ein kulturelles Erbe, das weit über die Ostschweiz hinausstrahlt.



Tierisches Ausflugsziel und Zooschule

Im Walter Zoo in Gossau SG gibt es über 100 Tierarten zu entdecken. Das beliebte naturnahe Ausflugsziel für Schulklassen und Gruppen – ein tierisches Abenteuer!

WALTER ZOO
FASZINIEREN, BILDEN, SCHÜTZEN

Für Gruppen



walterzoo.ch/events

Sinnvolles Erlebnis

Auf Erlebnisführungen in die Welt des Walter Zoos eintauchen – ob Sozialverhalten der Schimpansen, Artenschutz-Themen oder Blick hinter die Kulissen.



Prägende Begegnungen

Hautnahe Tierbegegnungen mit ausgewählten Tieren hinterlassen bleibende Erinnerungen und ermöglichen nachhaltiges Lernen.

Vielfältiges Angebot

Verschiedene Vögel beim Flugtraining, Tierfütterungen, hautnahe Begegnungen im Streichelzoo und Vorführungen im Zootheater erleben.



Übernachtung im Zoo

Zooführung im Dunkeln, Übernachtung im Tipi, Blick hinter die Kulissen: Ein Ausflug der in Erinnerung bleibt!

Lebendiger Unterricht

In Workshops entdecken Schülerinnen und Schüler Themen mit lebendigen Botschaftern – interaktiv, erlebnisreich und abgestimmt auf den Lehrplan 21.

Für Schulen



zooschule.ch

Walter Zoo · Neuchlen 200 · 9200 Gossau SG

Abenteuer erleben



Gemeinsam profitieren!

Wasserwelten verbinden - Ihre Gruppenreise mit der URh

Entdecken Sie unvergessliche Momente entlang des Untersees und Rheins und profitieren Sie gemeinsam: **30% Rabatt** auf den Vollpreis für Gruppen ab 10 Personen. **Wasser, Wind und Wetter – ideale Konditionen für Ihre Gruppe.**

 Schweizerische Schifffahrtsgesellschaft Untersee und Rhein AG
T +41 52 634 08 88 • urh.ch/gruppen



Scannen und mehr erfahren.

SCHAFFHAUSERLAND

Vom Rheinfluss bis zum Bodensee

www.schaffhauserland.ch

Gruppenausflugstipps



Gipsstollen mit Gartenbahn

Auf dem Land

Mit der Gartenbahn geht es ins einzige Gipsbergwerk der Schweiz. Spannende Einblicke in die frühere Bergarbeit, eine eindrückliche Atmosphäre und auf Wunsch ein Apéro im Stollen machen diesen Ausflug einzigartig.



Weinwanderung

Stein am Rhein

Die Weinwanderung führt durch eine idyllische Reblandschaft mit weiten Ausblicken. Unterwegs laden gemütliche Plätze zum Verweilen ein. Ein gefüllter Weinrucksack mit feinen Leckereien aus der Region begleitet euch dabei.



Gin- oder Rum-Tasting

Schaffhausen

Ein genussvoller Abend in geselliger Runde: Beim geführten Gin- oder Rum-Tasting entdeckt ihr Aromen und Geschichten edler Destillate. Dazu genießt ihr feine Apéro-Platten oder kreative Bowls zum Abendessen.



Paolo Feser, unsplash.com



Tessin

Die Wallfahrtskirche Madonna del Sasso thront hoch über Locarno und bietet einen weiten Blick über den Lago Maggiore. Der Weg hinauf führt durch schattige Wälder und vorbei an Kapellen, die zur Ruhe einladen. Oben angekommen, verbinden sich Spiritualität, Architektur und Landschaft zu einem eindrucklichen Gesamterlebnis. Das Tessin zeigt sich hier von seiner kontemplativen Seite, geprägt von Licht, Weite und mediterranem Flair. Wer auf der Terrasse verweilt, sieht Boote, Palmen und die Berge am Horizont. Ein Ort, an dem Aussicht und Besinnung selbstverständlich zusammengehören. Wer die Stufen hinaufsteigt, spürt die Wärme der Steine, und oben mischen sich Glockenklang und Seeluft zu einem typischen Tessiner Moment.



Finde dein
TAMARO
 PACKAGE
tamaropackage.ch

- Rodelbahn
- Seilpark
- Tyrolienne
- Gastronomie
- Wanderwege
- Bike Trails



- Wasserrutschen
- Wellenbad
- Attraktionsbecken
- Wasserspielplatz
- Spa
- Gastronomie





Tamaro Package

Ein Ticket – zwei Erlebniswelten

Der Wecker klingelt und yuhuu! Es geht nicht ins Büro, nicht ins Klassenzimmer, sondern ins Tessin. Die Zugfahrt vergeht schnell und schon beim Abendessen nach dem Einchecken in der Unterkunft kommt Ferienstimmung auf. Was uns erwartet ist noch eine Überraschung. Die einzigen Hinweise: Auf der Packliste standen Badehose und Handschuhe.

Am nächsten Morgen erreichen wir mit dem ÖV Rivera. Nach der Zugfahrt geht's mit der komfortablen 8er-Gondelbahn auf den Monte Tamaro. Zuerst Halt beim Seilpark auf der Mittelstation. Hier warten 68 Hindernisse im Wald auf uns – Zip Lines, Seillaufen und vieles mehr! Und das erste Rätsel ist gelöst: Hier brauchen wir unsere Handschuhe. Und für alle Lehrpersonen und Eltern: Wir sind dank Clic-It-Karabinersystem immer in Sicherheit.

Hungrig nehmen wir nach dem Seilpark wieder die Gondelbahn und entdecken während der kurzen Fahrt die Rodelbahn und die Tyrolienne. Auf der neuen Panoramaterasse auf dem Dach der Bergstation entscheiden wir uns, zuerst zur Sommer-

Rodelbahn zu gehen. Wem das zu rasant ist, steht als Alternative der kurze und gemütliche Spaziergang entlang verschiedener Kunstwerke zur Verfügung (Kunstweg). Im Restaurant Alpe Foppa tanken wir wieder Energie beim leckeren Mittagessen.

Es bleibt aber noch ein Rätsel zu lüften, wieso die Badehose? Es gibt schon einen kleinen Tümpel auf dem Monte Tamaro, aber dafür ist die Badehose nicht gedacht, oder?

Erst als wir wieder im Tal ankommen und in Richtung Rutschbahnen laufen ist klar,

wir gehen noch ins Splash & Spa Tamaro. Schnell die Badehose an (zweites Rätsel gelöst!) und rein ins Vergnügen. Zuerst mal auf die sieben Wasserrutschen. Im 2-Sitzer-Schlauchboot sausen wir rasant durch die Kurven, bevor wir zu viert eine atemberaubende Fahrt im Schlauchboot erleben, die unvergesslich bleibt. Wer getraut sich und kommt mit?

Zwischenhalt an der Poolbar bei erfrischenden Getränken, bevor wir im beheizten Aussenbecken mit Sicht auf den Monte Tamaro die Wasserliegen mit Massagedüsen und Fontänen geniessen. Da entdecken wir das Wellenbad und das Ferienfeeling ist perfekt. Alle Gruppenmitglieder ab 16 Jahren können den Tag entspannt im Wellnessbereich mit Hamam, Sauna und Kneipp-Rundgängen ausklingen lassen.

Und das Beste an diesem Kombiangebot: seit Winter 2025/26 sind die Gondelbahn und das Restaurant Alpe Foppa auch im Winter offen. An den Wochenenden kann so Schnee- und Badespass vereint werden (je nach Schnee- und Wetterverhältnissen). Splash e Spa Tamaro: 365 Tage im Jahr geöffnet.

Wäre das nicht auch etwas für euren Gruppenausflug?

Das gesamte Programm ist aus einer Hand verfügbar und individuell anpassbar.

Für Buchungen meldet man sich einfach unter reservations@montetamaro.ch.



Fenster in die Urzeit

Zwischen Luganersee und Mendrisiotto erhebt sich ein unscheinbarer, dicht bewaldeter Rücken – und verbirgt einen der bedeutendsten Fossilienfunde Europas. Der Monte San Giorgio gehört seit 2003, erweitert 2010, zum UNESCO-Weltnaturerbe. Sein Wert liegt nicht in spektakulären Gipfeln, sondern in Gesteinsschichten, die rund 240 Millionen Jahre alt sind und ein einzigartiges Archiv der Erdgeschichte bewahren.

Zur Zeit des Mittleren Trias war die Region Teil eines tropischen Meeres. In seinen ruhigen Lagunen sanken abgestorbene Tiere auf den Meeresgrund und wurden unter Sauerstoffabschluss konserviert. So blieben Skelette von Fischen, Reptilien und anderen Meeresbewohnern in aussergewöhnlicher Detailtreue erhalten. Der Monte San Giorgio gilt heute als eine der weltweit wichtigsten Fundstellen für marine Fossilien dieser Epoche.

Über 20'000 Fossilien wurden bisher geborgen. Darunter spektakuläre Funde wie Ichthyosaurier, Placodonten oder das reptilienähnliche Tanystropheus mit seinem langen Hals. Die Entdeckungen haben unser Verständnis der frühen Entwicklung von

Meeresreptilien grundlegend verändert. Das Fossilienmuseum in Meride zeigt zahlreiche Originale und macht die wissenschaftliche Bedeutung auch für Laien nachvollziehbar.

Wer den Monte San Giorgio besucht, erlebt jedoch nicht nur Erdgeschichte, sondern auch stille Natur. Wanderwege führen durch Kastanienwälder, vorbei an Trockenwiesen und mit immer wieder freien Blicken auf den Luganersee. Vom Gipfel auf 1097 Metern reicht die Aussicht bis zu den Alpen und weit in die Poebene. Der Kontrast zwischen mediterraner Vegetation und alpiner Kulisse verleiht der Region einen besonderen Reiz.

Das Welterbegebiet erstreckt sich über die Schweizer Gemeinde Mendrisio und reicht bis ins italienische Varesotto. Diese grenzüberschreitende Dimension unterstreicht die geologische Einheit der Region. Gleichzeitig steht der Monte San Giorgio für verantwortungsvollen Umgang mit einem sensiblen Naturraum. Fossilien dürfen nur im Rahmen wissenschaftlicher Projekte geborgen werden, um das Archiv der Erdgeschichte zu bewahren.

Der Monte San Giorgio ist kein lautes Reiseziel. Er wirkt leise, fast zurückhaltend. Doch wer sich auf ihn einlässt, entdeckt eine Landschaft, die Millionen Jahre alte Geschichten erzählt.



Wehranlage zwischen Nord und Süd

Wo sich die Alpenpässe in Richtung Italien öffnen, erhebt sich über dem Talboden von Bellinzona ein einzigartiges Festungsensemble. Die drei Burgen Castelgrande, Montebello und Sasso Corbaro gehören seit 2000 zum UNESCO-Welterbe und bilden eines der eindrucksvollsten mittelalterlichen Verteidigungssysteme Europas. Gemeinsam mit den erhaltenen Stadtmauern erzählen sie von Macht, Handel und strategischer Weitsicht.



Bellinzona lag im Mittelalter an einem neuralgischen Punkt: Wer hier kontrollierte, beherrschte den Zugang zu Gotthard, San Bernardino und Lukmanier. Entsprechend massiv wurde gebaut. Castelgrande thront auf einem Felsen mitten in der Stadt und bildet das Herzstück der Anlage. Seine Mauern reichen bis in die Römerzeit zurück, im 13. und 14. Jahrhundert wurde die Festung unter mailändischer Herrschaft weiter ausgebaut. Von den Zinnen aus öffnet sich ein weiter Blick über die Dächer der Altstadt und in die Tessiner Bergwelt.

Etwas höher am Hang liegt Montebello. Die Burg aus dem 14. Jahrhundert ist über einen gedeckten Wehrgang mit der Stadt verbunden. Ihre doppelte Ringmauer und die markanten Türme zeigen, wie konsequent das Verteidigungskonzept durchdacht war. Noch exponierter steht Sasso Corbaro auf einem Felsvorsprung. Sie wurde 1479



in nur wenigen Monaten errichtet, um eine Schwachstelle im Verteidigungssystem zu schliessen. Von hier oben wirkt Bellinzona wie ein historisches Schachbrett zwischen Bergen und Palmen.

Die drei Burgen sind keine isolierten Bauwerke, sondern Teil eines komplexen Systems aus Mauern, Toren und Sperranlagen, das einst das gesamte Tal absicherte. Besonders eindrücklich sind die langen Wehrmauern, die sich vom Castelgrande bis ins Tal hinunterziehen. Sie machten Bellinzona zu einem nahezu uneinnehmbaren Bollwerk. Heute sind die Burgen frei zugänglich und beherbergen Ausstellungen zur

Geschichte der Region. In Castelgrande führt ein moderner Lift durch den Felsen hinauf zur Festung, während Montebello und Sasso Corbaro über Panoramawege erreichbar sind. Zwischen Wehrgängen, Zinnen und Innenhöfen entsteht ein lebendiges Bild mittelalterlicher Machtpolitik.

Doch Bellinzona ist mehr als nur Kulisse. Die Altstadt mit ihren italienisch geprägten Gassen, Cafés und Märkten verbindet südliches Lebensgefühl mit alpiner Geschichte. Die Burgen wirken dabei nicht wie Fremdkörper, sondern wie natürliche Bestandteile des Stadtbilds.

Die «Tre Castelli» stehen exemplarisch für die Rolle des Tessins als Brücke zwischen Nord und Süd. Sie erinnern an eine Zeit, in der Handelsrouten über Wohlstand entschieden und Mauern über Sicherheit. Wer heute durch die Tore schreitet, erlebt Geschichte nicht hinter Glas, sondern unter freiem Himmel – monumental, strategisch und überraschend nah.



Xavier von Erlach, unsplash.com

Waadtland / Genf / Wallis

Die Eringer Kühe sind ein Symbol des Wallis. Mit ihrer kräftigen Statur und ihrem ausgeprägten Charakter prägen sie seit Jahrhunderten das alpine Leben. Auf den Hochalpen grasen sie vor beeindruckender Bergkulisse und stehen für Tradition, Selbstbehauptung und Naturverbundenheit. Die bekannten Ringkuhkämpfe sind Teil dieser Kultur, doch auch abseits davon verkörpern die Tiere eine enge Verbindung zwischen Mensch, Tier und Landschaft. Ihr dunkles Fell, die Hörner und der sichere Tritt passen zur rauen Umgebung. Wer ihnen begegnet, spürt sofort: Hier lebt eine alte Walliser Geschichte weiter. Auf den Alpen wirken sie ruhig und wachsam, und wer früh unterwegs ist, sieht sie oft im ersten Licht, wenn die Berge noch Schatten tragen.



Die Weinberg-Terrassen des Lavaux



Mit über 800 Hektaren Rebfläche sind die Weinberg-Terrassen des Unesco-Gebiets Lavaux das grösste zusammenhängende Weinbaugebiet der Schweiz und bieten Terrasse für Terrasse beste Aussichten.

Terrassierte Weinberge, unten der Lac Léman, hinten die verschneiten Berge – man braucht etwas Zeit, um diese Landschaft richtig zu geniessen!

Die Schönheit des Lavaux entstand durch den Rückgang des Rhonegletschers und die Arbeit der Zisterzienser-Mönche, die im 12. Jahrhundert kilometerweise Steinmauern und Terrassen aufbauten, die von den Weinbauern heute noch gehegt und gepflegt werden.

St-Saphorin, Dézaley, Epesses: Weinliebhaber lassen sich diese Namen auf der Zunge zergehen und kommen über die Lage des Lavaux hoch über dem Genfersee ins Schwärmen. Und tatsächlich: Die landschaftlichen, kulturellen und kulinarischen



Höhepunkte dürfen sich sehen lassen. Die terrassenförmig angelegten steilen Rebberge profitieren von dreifacher Sonnen-, respektive Wärmestrahlung: die direkte von der Sonne, diejenige der Reflexion vom Genfersee und diejenige der gespeicherten Wärme der vielen Steinmauern.

Die Arbeit eines Winzers in Lavaux kann allerdings kaum mit derjenigen anderer Winzern in anderen Schweizer Weinanbaugebieten verglichen werden. Die kleinen Rebflächen und deren Steilhänge machen

den Einsatz von Maschinen häufig unmöglich. Alles wird von Hand gemacht. Doch hat der Winzer ein paar Tricks auf Lager, um die entlegensten Parzellen zu erreichen: Schwebelbahnen, Einschienenbahnen, Standseilbahnen und manchmal Helikopter erstaunen vorbeiziehende Wanderer. Abgesehen von der manuellen Arbeit muss der Winzer das Erbe der Zisterzienser-Mönche aufrechterhalten. Die Jahrhunderte alten Mauern müssen oft repariert und gefestigt werden.



Ein Fussweg von 32 Kilometern Länge führt von Lausanne-Ouchy bis zum Schloss Chillon. Auf dieser Strecke gibt es sieben Circuits mit Lehrschildern, die über alle Facetten des lokalen Weinbaus informieren.

Bequemer geht das Entdecken des Lavaux im blau-gelben «Train des Vignes», dem Zug, der sich in zwölf Minuten von Vevey durch die sattgrünen Reben hinauf nach Puidoux-Chexbres windet. In den kleinen Orten kann man kosten, was hier wächst: Degustieren ist fast in jedem Keller möglich.

Und wer so richtig auf den Geschmack kommen möchte, sollte eine der charmanten Pinten besuchen. Die Mini-Restaurants sind eben so typisch für das Lavaux wie die ursprünglichen Winzerdörfer und das malerische Ufer des Genfersees am Fuss seiner Weinberge.



Von den Musikdosen bis hin zu den Automaten, die Bolex Filmkamera bis zu den Hermes Schreibmaschinen, - entdecken Sie die Geschichte und den Einfallsreichtum der Bewohner und Industriellen von Sainte-Croix - **einem Ort, an dem die mechanische Kreativität zum Leben erweckt wird.**

Rue de l'Industrie 2 +41 24 454 44 77
 CH - 1450 Sainte-Croix info@mumaps.ch

www.mumaps.ch
 @mumaps.stecroix



Das Wunderkind aus dem Hochjura

Kaum ein Architekt hat das moderne Bauen weltweit so geprägt wie der in La Chaux-de-Fonds aufgewachsene Charles-Edouard Jeanneret – besser bekannt als «Le Corbusier».

Der auf der Schweizer 10-Franken-Note (achte Serie) verewigte Exzentriker gilt als einer der einflussreichsten Architekten des 20. Jahrhunderts. Insgesamt 17 Le-Corbusier-Gebäude hat die Unesco im Jahr 2016 auf die Liste genommen. Sie liegen auf der ganzen Welt verstreut und zeugen davon, wie sehr Le Corbusier die internationale Architektur der Moderne geprägt hat.

Le Corbusiers allererstes Haus – die Villa Fallet von 1905 – steht in seiner Geburtsstadt La Chaux-de-Fonds und sieht noch relativ konventionell aus. Nicht so die beiden Unesco-geschützten Bauten: Die 1923 erbaute Villa «Le Lac» steht in der Nähe von

Vevey am Ufer des Genfersees. Sie war für Le Corbusiers Eltern gedacht und weist mit ihrem weissen, schnörkellosen Erscheinungsbild, ihrem Dachgarten und ihren Langfenstern bereits wesentliche Merkmale der späteren «Wohnmaschinen» auf.

Das zweite Unesco-geschützte Le-Corbusier-Gebäude in der Schweiz – das «Maison Clarté» von 1930/32 – befindet sich in Genf, am Rande der Innenstadt (Rue Saint-Laurent 2–4). Mit seiner Stahlskelettbau-

weise war das Wohnhaus seiner Zeit weit voraus – die zweigeschossigen Wohnungen bieten einen Blick auf den Genfersee.





Zentralschweiz

Das KKL Luzern verbindet moderne Architektur mit einer einzigartigen Lage am Vierwaldstättersee. Entworfen von Jean Nouvel, prägt der Bau mit seinem markanten Dach die Luzerner Seepromenade. Im Innern zählt der Konzertsaal zu den akustisch besten der Welt, und das Programm reicht von Klassik bis Jazz. Aussen spiegeln sich Himmel und Wasser in der klaren Linienführung, während Schiffe am Steg anlegen und die Altstadt gleich nebenan beginnt. Am Abend leuchten Foyer und Terrasse wie ein offenes Schaufenster zur Kultur. Ein Haus, das Luzerns Seelage und Musiktradition auf elegante Weise verbindet. Unter dem weiten Dach entstehen spannende Schatten, und der Weg zwischen Bahnhof und See wird hier zur Bühne für Stadtleben, Musik und Architektur.





ERLEBNISREGION MYTHEN

HOME OF THE ORIGINAL SWISS ARMY KNIFE

BUNDESBRIEFMUSEUM

Das Bundesbriefmuseum erklärt die Geschichte der Schweiz und erzählt ihre Mythen und Legenden, die zu einem wichtigen Teil der nationalen Identität unseres Landes geworden sind. Im Zentrum steht dabei der berühmte Bundesbrief von 1291. Eintritt und Angebote für Schulklassen kostenlos! Anmeldung erforderlich.

Bundesbriefmuseum | Schwyz | www.bundesbriefmuseum.ch



FORUM SCHWEIZER GESCHICHTE SCHWYZ

Für Ihren nächsten Gruppenausflug: Erleben Sie im Forum Schweizer Geschichte Schwyz eine spannende Zeitreise mit einer Kulturvermittlerin oder einem Kulturvermittler durch unsere Ausstellungen – auf Wunsch mit Apéro. Ideal für Schulklassen, Firmen, Vereine oder Familienfeste. Eintritt und Führung für Schulklassen kostenlos! Anmeldung erforderlich.

Forum Schweizer Geschichte | Schwyz | www.forumschwyz.ch



RÜTLI-FÜHRUNG

Der Ausflug auf die Rütliwiese entführt Sie nicht nur zum Ursprung der Schweiz, sondern Sie begeben sich auf Wilhelm Tells Spuren. Sie erfahren Mythos und Geschichte zur Entstehung des Rütli Schwures und der Eidgenossenschaft direkt am Ort des Geschehens. Ideal kombinierbar mit einer Urnersee-Rundfahrt oder einer Wanderung auf dem Weg der Schweiz.

Erlebnisregion Mythen | Brunnen/Rütli | www.erlebnisregion-mythen.ch/gruppen



wiegederschweiz.ch

Schweizer
Geschichte
erleben!



SATTEL-HOCHSTUCKLI

Die Fahrt mit der Drehgondelbahn von Sattel nach Mostelberg verspricht eine aussichtsreiche Anreise auf den Familienberg. Rundwanderwege, spannende Themenwege sowie Rodelbahn, Hüpfburganlage und Tubingbahn garantieren ein unvergessliches Sommererlebnis. Die Überquerung der 374 Meter langen Hängebrücke «Skywalk» rundet den Ausflug perfekt ab.

Sattel-Hochstuckli AG | Sattel | www.sattel-hochstuckli.ch



ROTENFLUE

Die aussichtsreiche Gondelfahrt mit der Rotenfluebahn führt ab Rickenbach, entlang des majestätischen Grossen Mythen, direkt auf die Rotenflue ins Herz der Mythenregion. Entdecken Sie das Wander- und Naturparadies, beobachten Sie Gämsen in freier Natur oder geniessen Sie gemütliche Stunden mit Panoramablick an den malerischen und gut ausgestatteten Feuerstellen oder im Restaurant Gipfelstubi.

Rotenfluebahn Mythenregion AG | Rickenbach SZ | www.rotenflue.ch



SCHULER ST. JAKOBSKELLEREI

Tauchen Sie ein in die Welt des Weins. Werfen Sie einen Blick hinter die Kulissen und erleben Sie beim geführten Rundgang durch die Kellerei über 330 Jahre Weinkultur. Erfahren Sie in unserer Küferei, eine der letzten der Schweiz, wie Barriques entstehen und geniessen Sie bei einer Degustation unsere erlesenen Weine.

Schuler Besucherzentrum | Seewen SZ | www.schuler.ch/schuler-besuchen





WIR
ORGANISIEREN
KLASSENLAGER
VON A BIS Z

ERLEBNISSE DIE BLEIBEN

Klassenlager im Sportcamp Melchtal ab **CHF 339.-** pro Kind

All Inclusive Woche ab 20 Personen:

- > Vier Übernachtungen inkl. Vollpension
- > Frühstück, Lunchpaket und Abendessen
- > Bade-Tag: Seefeld Park Sarnen oder Aquacenter Kerns
- > Stadt-Tag: Besuch Verkehrshaus Luzern
- > Tag im Seilpark Melchsee-Frutt
- > OL und Camp-Games auf dem Areal
- > Buchbar von 04. Mai bis 23. Oktober 2026



«Lernen, Staunen, Erleben»

Ausflüge mit Mehrwert
im Natur- und Tierpark Goldau

Der Natur- und Tierpark Goldau bietet für Schulklassen, Vereine und Firmen jeden Alters einen einzigartigen Ausflug. Eingebettet in die eindrückliche Bergsturzlandschaft verbindet der Park Natur, Bildung und gemeinsames Erleben – und das an 365 Tagen im Jahr.

Rund 800 Tiere aus knapp 100 einheimischen und europäischen Wildtierarten leben in naturnah gestalteten Anlagen. Je nach Jahreszeit lassen sich unterschiedliche Verhaltensweisen beobachten, was den Besuch besonders spannend und lehrreich macht. Fachlich begleitete Führungen und kommentierte Fütterungen vermitteln altersgerecht Wissen über Tierverhalten, Lebensräume sowie Natur- und Artenschutz.

Auch für Pausen und den gemütlichen Austausch ist gesorgt: Mehrere Restaurants und Picknickmöglichkeiten laden zum Verweilen ein. So wird ein Ausflug in den Natur- und Tierpark Goldau zu einem einmaligen Erlebnis – für Gross und Klein, für Spass, Lernen und gemeinsame Zeit in der Natur.



TIER|PARK|GOLDAU



Schulreise ins Verkehrshaus – Lernen, Staunen und Erleben

Eine Schulreise soll mehr sein als ein Tapetenwechsel: Sie soll Wissen vermitteln, Neugier wecken und lange in Erinnerung bleiben. Genau das bietet das Verkehrshaus der Schweiz in Luzern – eines der beliebtesten Ausflugsziele für Schulklassen aller Stufen. Hier wird Lernen zum Erlebnis und Theorie greifbar.

Ob Verkehr, Mobilität, Kommunikation, Energie oder Raumfahrt – im Verkehrshaus entdecken Schülerinnen und Schüler komplexe Themen auf spielerische und interaktive Weise. Zahlreiche Ausstellungen laden dazu ein, selbst auszuprobieren, zu experimentieren und Fragen zu stellen. Statt nur zuzuhören, sind die Kinder und Jugendlichen aktiv beteiligt und können Zusammenhänge eigenständig erforschen. Das fördert nicht nur das Verständnis, sondern auch die Begeisterung für Mobilität, Technik und gesellschaftliche Themen.

Speziell für Schulklassen bietet das Verkehrshaus altersgerechte Workshops

und Lernangebote, die sich am Lehrplan orientieren. Zusätzlich stehen für ausgewählte Ausstellungsbereiche, Shows im Planetarium sowie Filme im Filmtheater kostenlose, vorgefertigte Lernunterlagen zur Verfügung. Diese unterstützen Lehrpersonen bei der Vor- und Nachbereitung des Besuchs und vertiefen die Inhalte nachhaltig im Unterricht.

Auch die Organisation der Schulreise ist besonders einfach: Mit dem neuen Website-Tool **«Schulausflug planen»** können Lehrpersonen ihren Besuch unkompliziert online zusammenstellen. Eintrittspreise, verfügbare Angebote sowie mögliche Rabattierungen werden dabei direkt berücksichtigt. Auch die Anreise mit **SBB RailAway** ist integriert, was die Planung zusätzlich erleichtert und Transparenz bei den Kosten schafft.

Dank guter Erreichbarkeit mit öffentlichen Verkehrsmitteln, attraktiven Schulklassen-Tarifen und einer auf Gruppen ausgerichteten Infrastruktur ist das Verkehrshaus ein ideales Ziel für Schulen. Eine Schulreise ins Ver-

kehrshaus ist mehr als ein Ausflug – sie ist eine Investition in nachhaltiges Lernen, die Wissen, Erlebnis und Gemeinschaft verbindet.

Jetzt Schulreise planen

Alle Informationen, Angebote und das neue Planungstool finden Lehrpersonen auf www.verkehrshaus.ch/schule.

Mit wenigen Klicks lässt sich der Schulausflug individuell zusammenstellen – einfach, übersichtlich und optimal auf die Bedürfnisse von Schulklassen abgestimmt.



Zürich

Der Weinplatz gehört zu den ältesten und zugleich lebendigsten Orten der Zürcher Altstadt. Umgeben von historischen Gebäuden, Cafés und Geschäften bildet er einen Knotenpunkt zwischen Limmat, Rathaus und Bahnhofstrasse. Hier treffen Geschichte und Gegenwart aufeinander. Der Platz erzählt von Handel, Wandel und urbanem Leben, vom alten Hafen bis zu heutigen Flanierwegen. In den Gassen ringsum finden sich Zunfthäuser, kleine Boutiquen und überraschend stille Innenhöfe. Wer kurz stehen bleibt, hört das Wasser, sieht das Kommen und Gehen und spürt den Rhythmus der Stadt. Besonders am Morgen, wenn Lieferwagen verschwinden und die ersten Gäste kommen, zeigt sich, wie selbstverständlich Zürich Tradition und Moderne verbindet.





Pfahlbauten am Zürichsee: Siedlungen auf Holzpfählen

Lange bevor Zürich zur Finanz- und Kulturmetropole wurde, lebten Menschen hier in Siedlungen am Wasser. Rund um den Zürichsee, den Greifensee und den Pfäffikersee entstanden zwischen 4300 und 800 vor Christus sogenannte Pfahlbauten. Die Überreste dieser prähistorischen Dörfer gehören seit 2011 zur UNESCO-Welterbestätte «Prähistorische Pfahlbauten um die Alpen» und eröffnen einen faszinierenden Blick in die Frühgeschichte Mitteleuropas.



Die Siedlungen wurden auf Holzpfählen in Ufernähe errichtet. Anders als lange vermutet, standen sie nicht mitten im See, sondern auf leicht erhöhten, sumpfigen Flächen am Rand der Gewässer. Die Pfähle dienten dazu, die Häuser vor Feuchtigkeit zu schützen und den schwankenden Wasserständen zu trotzen. Mit der Zeit wurden die Reste der Siedlungen von Sedimenten überdeckt und so aussergewöhnlich gut konserviert.

Archäologische Funde aus der Region Zürich sind spektakulär: Werkzeuge aus Feuerstein, kunstvoll verzierte Keramik, Textilreste, Schmuck und sogar Speisereste geben Aufschluss über Alltag, Handel und Ernährung der jungsteinzeitlichen und bronzezeitlichen Bevölkerung. Besonders bedeutend ist die Fundstelle Zürich-Parkhaus Opéra, wo bei Bauarbeiten zahlreiche gut



erhaltene Artefakte entdeckt wurden. Sie zeugen von einem dichten Siedlungsnetz entlang der damaligen Uferlinien.

Die Pfahlbauten sind Teil eines grenzüberschreitenden Welterbes mit über 100 Fundstellen in sechs Alpenländern. Der Kanton Zürich beherbergt mehrere dieser archäologischen Stätten, die allerdings meist unsichtbar unter Wasser oder unter heutigen Siedlungen liegen. Ihre Bedeutung erschliesst sich vor allem durch Ausstellungen und Museen, etwa im Landesmuseum Zürich oder im nahegelegenen Pfahlbaumuseum in Wetzikon.

Was die Pfahlbauten so besonders macht, ist die Detailgenauigkeit der erhaltenen Spuren. Durch die feuchten Bodenverhältnisse blieben organische Materialien wie Holz, Samen oder Textilien erhalten – eine Seltenheit in der Archäologie. So lassen sich sogar Klimaschwankungen, Anbaumethoden und Handelsbeziehungen rekonstruieren. Die Menschen der Pfahlbauzeit waren keine isolierten Dorfbewohner, sondern Teil weitreichender Netzwerke, die von Norditalien bis ins heutige Deutschland reichten.

Wer heute am Zürichsee spaziert oder badet, ahnt kaum, dass unter der Wasseroberfläche eine jahrtausendealte Kulturlandschaft verborgen liegt. Informationstafeln an ausgewählten Uferabschnitten weisen auf die Fundstellen hin und machen deutlich, wie eng Naturraum und Kulturgeschichte miteinander verbunden sind.

Die Pfahlbauten rund um Zürich stehen für den Beginn sesshaften Lebens, für technische Anpassungsfähigkeit und für den frühen Austausch zwischen Regionen.

KULTURAMA Museum des Menschen Wissenschaft zum Staunen und Lernen



Das Kulturama in Zürich vermittelt nicht nur wissenschaftliche Erkenntnisse an ein breites Publikum, sondern auch lehrplanrelevantes Wissen an Schulklassen aller Stufen.

Das Museum zeigt die Evolution des Lebens, die biologische und kulturelle Entwicklung des Menschen sowie dessen Lebenslauf und Körperbau. Zudem wird erklärt, wie Lernen funktio-



niert. Wechselnde Sonderausstellungen geben Einblick in naturwissenschaftliche und kulturgeschichtliche Inhalte. Der «Erlebnispfad» bietet Gelegenheit, die Funktionen des menschlichen Körpers zu beobachten, urgeschichtliche Relikte anzufassen und evolutionsbezogenes Wissen spielerisch zu vertiefen.

Ideal für Schulklassen und Gruppen

Das Kulturama bietet museumspädagogische Angebote für Schulklassen aller Stufen sowie vielseitige Workshops oder Führungen für private Gruppen in Deutsch, Englisch und Spanisch an.



Angebote für Schulen

www.kulturama.ch/schulen



Fotos: ©rgbphoto.ch

KULTURAMA

Museum des Menschen

Tel. +41 44 260 60 44

mail@kulturama.ch

www.kulturama.ch

Events mit Aha-Effekt



Tagen · Feiern · Staunen

Ob Kundenanlass, Jahresendfeier, Generalversammlung oder Seminar: Das Technorama bietet ausgefallene Rahmenprogramme mit passenden Seminarräumen.

events@technorama.ch

technorama.ch/begegnen

TECHNORAMA
Swiss Science Center





Liechtenstein

Das Rote Haus in Vaduz ist eines der markantesten Gebäude Liechtensteins. Mit seiner roten Fassade und dem Treppengiebel steht es leicht erhöht über dem Ort und prägt das Ortsbild seit Jahrhunderten. Umgeben von Rebbergen erzählt es von landwirtschaftlicher Tradition und regionaler Baukunst. Der Blick vom Haus reicht über das Rheintal bis zu den Bergen, und je nach Jahreszeit leuchten die Reben in sattem Grün oder in warmen Herbstfarben. Ein Spaziergang führt vom Dorf hinauf, vorbei an Trockenmauern und kleinen Wegen. Oben verbindet sich Landschaft mit Geschichte zu einem stillen, eindrücklichen Bild. Von hier ist es nicht weit zum Schloss Vaduz, und die Umgebung lädt zu einem Abstecher durch Reben und Wiesen ein, bevor man wieder ins Dorf zurückkehrt.

Europatag im Fürstentum Liechtenstein: Kleine Nation, grosse Vernetzung



Am 9. Mai feiert ganz Europa den Europatag – und auch im Fürstentum Liechtenstein hat dieses Datum eine besondere Bedeutung. Als kleiner Staat im Herzen Europas ist Liechtenstein politisch eigenständig und zugleich eng mit seinen Nachbarn verflochten. Der Europatag bietet Gelegenheit, diese doppelte Identität sichtbar zu machen: souverän und vernetzt.

Liechtenstein ist kein Mitglied der Europäischen Union, gehört aber seit 1995 dem Europäischen Wirtschaftsraum an. Damit ist das Land Teil des europäischen Binnenmarkts und in zahlreiche europäische Programme eingebunden. Diese besondere Stellung prägt Wirtschaft, Bildung und Alltag. Unternehmen profitieren vom freien Waren- und Dienstleistungsverkehr, Studierende von Austauschprogrammen, und auch kulturell ist Liechtenstein stark in europäische Netzwerke eingebettet.

Rund um den 9. Mai finden im Land regelmässig Informationsveranstaltungen, Podiumsdiskussionen und Schulprojekte statt. Themen wie europäische Zusammenarbeit, Rechtsstaatlichkeit, wirtschaftliche Integration oder Nachhaltigkeit stehen dabei im Mittelpunkt. Oft beteiligen sich Regierungsstellen, Schulen und Organi-

sationen gemeinsam, um die europäische Dimension Liechtensteins greifbar zu machen.

Gerade für einen Kleinstaat ist internationale Vernetzung kein abstraktes Konzept, sondern wirtschaftliche und politische Notwendigkeit. Der Europatag erinnert daran, dass Stabilität und Wohlstand in Europa auf Dialog, Kooperation und gemeinsamen Regeln beruhen. Für Liechtenstein bedeutet das, Verantwortung zu übernehmen – trotz oder gerade wegen seiner überschaubaren Grösse.

Gleichzeitig bleibt das Land fest in seiner eigenen Tradition verankert. Zwischen Rhein und Alpen verbindet Liechtenstein regionale Identität mit europäischer Offenheit. Der Europatag ist daher nicht nur ein politisches Symbol, sondern Ausdruck einer Haltung: Europa ist mehr als ein institutionelles Gebilde, es ist ein gemeinsamer Raum von Werten, Chancen und Beziehungen.

So wird am Europatag sichtbar, wie ein kleines Fürstentum aktiv am europäischen Projekt teilnimmt – selbstbewusst, partnerschaftlich und mit klarem Blick für die eigene Rolle in einem grösseren Ganzen.





LIECHTENSTEIN

Hoi Liechtenstein!

Willkommen im sechstkleinsten Land der Welt. Liechtenstein liegt im Herzen Europas, zwischen der Schweiz und Österreich und zählt rund 40 000 Einwohner. Auf 160 km² bietet das Fürstentum atemberaubende Natur, das dichteste Wanderwegnetz Europas und faszinierende Museen.



Kontakt und Buchung
T +423 239 63 00, booking@liechtenstein.li
→ tourismus.li/fuehrungen-mice



Entdecke den Hauptort Vaduz zu Fuss oder mit dem Citytrain und genieße die Flaniermeile und den faszinierenden Blick auf Schloss Vaduz.



Erlebe im «Fürstenkino» einen filmischen Einblick in das Schloss Vaduz und das Leben hinter den Schlossmauern hautnah. Wahrhaftig ein fürstliches Erlebnis, das dem Besuch in Vaduz die Krone aufsetzt.



Geniesse eine exklusive Weindegustation in der Fürstlichen Hofkellerei mit den Lieblingsweinen der Prinzessin Marie.



Hole dir im Liechtenstein Center im Herzen von Vaduz den weltweit begehrten Liechtenstein-Stempel als Souvenir für deinen Reisepass.



Lerne das Fürstentum mit all seinen Facetten auf einer geführten Landesrundfahrt kennen und genieße eine Übernachtung im ausgewählten Hotel.



Umwelt / Energie

Der Gotthard Windpark steht sinnbildlich für den Wandel der Energieversorgung in den Alpen. Auf exponierter Höhe nutzen moderne Windräder die Kraft der Bergwinde zur nachhaltigen Stromproduktion. Die Anlagen fügen sich in eine raue Hochgebirgslandschaft ein, die seit jeher vom Zusammenspiel von Mensch und Natur geprägt ist. Der Windpark zeigt, wie erneuerbare Energie und alpine Umwelt miteinander verbunden werden können, und setzt ein sichtbares Zeichen für die Energiewende. Bei wechselndem Wetter wirkt die Szenerie besonders eindrucksvoll, wenn Wolken über die Passhöhe ziehen. Technik und Landschaft begegnen sich hier auf Augenhöhe. Wer den Pass besucht, erlebt auch die Dimensionen der Anlagen, und zugleich wird sichtbar, wie viel Planung nötig ist, um Energieproduktion und Naturraum auszubalancieren.



Trockenmauern: Stein gewordene Kulturlandschaft



Sie wirken unscheinbar, sind oft nur kniehoch und begleiten Wanderwege, Rebberge oder Alpweiden: Trockenmauern gehören seit Jahrhunderten zur Schweizer Kulturlandschaft. Ohne Mörtel geschichtet, allein durch Geschick, Erfahrung und das richtige Gespür für Stein auf Stein gebaut, sind sie heute als Teil des immateriellen Kulturerbes anerkannt. Sie stehen nicht nur für handwerkliche Tradition, sondern für ein tiefes Verständnis von Natur und Landschaft.

Trockenmauern entstanden überall dort, wo steinige Böden bewirtschaftet wurden. Beim Roden von Feldern fielen grosse Mengen an Gestein an, die zu Mauern aufgeschichtet wurden. Diese dienten als Parzellengrenzen, als Stützmauern in Steillagen oder als Schutz für Weinberge und Alpen. Besonders eindrücklich sind sie in den Rebterrassen des Lavaux am Genfersee, wo kilometerlange Mauern die steilen Hänge strukturieren. Auch im Wallis, etwa



bei Salgesch oder Visperterminen, prägen sie sonnenexponierte Weinberge mit spektakulärem Alpenblick.

Im Tessin durchziehen Trockenmauern Kastanienselven und Terrassenfelder im Mendrisiotto oder im Vallemaggia. Im Engadin und im Val Müstair sichern sie Alpweiden in hochalpiner Umgebung, während sie im Jurabogen, etwa am Weissenstein oder im Clos du Doubs, Weiden und Waldränder strukturieren. Auch im Berner Oberland, im Diemtigtal oder im Simmental, gehören sie selbstverständlich zum bäuerlichen Landschaftsbild.

Das Besondere liegt in der Bauweise. Die Steine werden ohne Bindemittel sorgfältig ineinander verkeilt. Grössere Brocken bilden das Fundament, kleinere Steine füllen Zwischenräume. Jede Mauer ist ein Unikat, angepasst an Gelände, Gestein und Funktion. Dieses Wissen wurde über Generationen weitergegeben – meist mündlich, von Handwerker zu Handwerker. Doch Trockenmauern sind mehr als Kulturgut. In ihren Fugen finden Eidechsen, Wildbienen, Käfer und seltene Pflanzen Lebensraum. Sie speichern Wärme, regulieren Feuchtigkeit und fördern die Biodiversität. Gerade in Zeiten intensiver Landwirtschaft gewinnen solche Strukturen wieder an Bedeutung.



Der Erhalt und die Weitergabe des Handwerks sind zentrale Anliegen. Kurse und Projekte vermitteln Techniken des Trockenmauerbaus und sensibilisieren für deren Wert. Denn viele Mauern sind vom Zerfall bedroht, wenn sie nicht gepflegt werden. Ihre Instandhaltung erfordert Geduld, Fachwissen und Respekt vor der ursprünglichen Bauweise.

Trockenmauern erzählen von harter Arbeit, von Anpassung an schwieriges Gelände und von nachhaltiger Nutzung natürlicher Ressourcen. Sie verbinden Funktionalität mit Ästhetik und zeigen, wie eng Kultur und Natur miteinander verwoben sind. Wer entlang einer solchen Mauer wandert, begegnet einem Stück lebendiger Geschichte, Stein für Stein von Menschenhand geformt.

Wie wird Strom aus Kernenergie produziert?

Mit den 30'000 Kilowattstunden Strom, die in zwei Minuten im Kernkraftwerk Gösgen produziert werden, fährt ein E-Auto 200'000 Kilometer weit. Sprich: fünf Mal um die Erde!

Das Kernkraftwerk Gösgen erzeugt acht Milliarden Kilowattstunden Strom pro Jahr und deckt damit etwa 13 Prozent des schweizerischen Stromverbrauchs. Wie funktioniert so ein Kernkraftwerk? Das erleben Sie mit Ihren Schülerinnen und Schülern bei einem Werkrundgang im Kernkraftwerk Gösgen. In der Ausstellung erklären Guides mithilfe von Filmen und Modellen, wie Urankerne gespalten werden, Wärme erzeugt und damit der Generator im Maschinenhaus betrieben wird.

Ein Höhepunkt der Ausstellung: die Nebelkammer. Mit ihr werden Spuren der Teilchenstrahlung sichtbar gemacht. Auf dem



Werksgelände kann beobachtet werden, wie konzentriert im Kommandoraum gearbeitet wird. Beachtlich sind die Dimensionen im Maschinenhaus. Hier spürt man, wie der Dampf die Turbinen antreibt. Ebenso eindrücklich ist ein Bauwerk, das ganze 24 Meter höher ist als der Prime Tower in

Zürich: Der Kühlturm ragt 150 Meter in die Höhe.

Weitere Informationen

Erfahren Sie mehr über diesen spannenden Werkrundgang auf www.kkl.ch oder unter der Gratis-Tel. 0800 844 822.



Das virtuelle Reaktorlebnis

Schon
gewusst? **14%**
des Schweizer Stroms wird
vom KKL produziert.

Wir entführen Sie hinter die Kulissen.

Was geschieht im Innern des Reaktors? Wir zeigen es Ihnen. Mit der Virtual-Reality-Brille erkunden Sie bequem das verblüffende Innenleben der grössten Schweizer Stromfabrik. Getreu der Devise: Kernenergie sehen – und verstehen.

Das Infozentrum im Kernkraftwerk Leibstadt.
Immer für eine Überraschung gut.



Jetzt anmelden: kkl.ch/fuehrungen

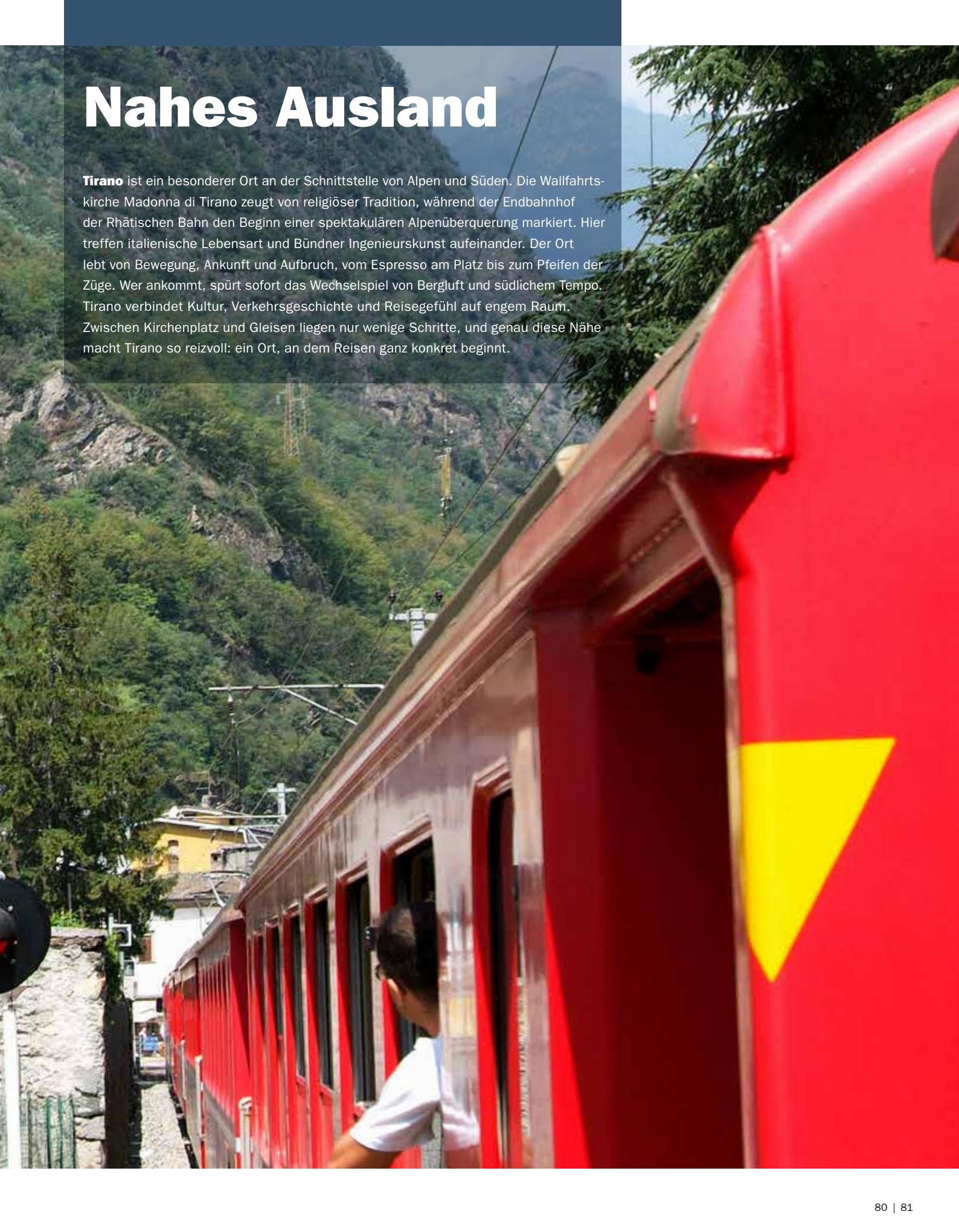


www.kkl.ch · Telefon +41 56 267 72 50 · besucher@kkl.ch



Nahes Ausland

Tirano ist ein besonderer Ort an der Schnittstelle von Alpen und Süden. Die Wallfahrtskirche Madonna di Tirano zeugt von religiöser Tradition, während der Endbahnhof der Rhätischen Bahn den Beginn einer spektakulären Alpenüberquerung markiert. Hier treffen italienische Lebensart und Bündner Ingenieurskunst aufeinander. Der Ort lebt von Bewegung, Ankunft und Aufbruch, vom Espresso am Platz bis zum Pfeifen der Züge. Wer ankommt, spürt sofort das Wechselspiel von Bergluft und südlichem Tempo. Tirano verbindet Kultur, Verkehrsgeschichte und Reisegefühl auf engem Raum. Zwischen Kirchenplatz und Gleisen liegen nur wenige Schritte, und genau diese Nähe macht Tirano so reizvoll: ein Ort, an dem Reisen ganz konkret beginnt.



Walderlebnisse für Gruppen rund um den Baumwipfelpfad

Raus aus dem Alltag, rein in den Wald. Die Waldwelt Allgäu – ein Ort für Begegnung, Bewegung und besondere Momente zu jeder Jahreszeit. Ideal für Gruppenreisen, Vereins- und Betriebsausflüge.

- ✔ Attraktive Gruppenpreise ab 15 Personen
- ✔ Erlebnis für alle Generationen – weitgehend barrierefrei
- ✔ Restaurant „Waldglück“ mit Gruppenmenüs & Panorama-Terrasse
- ✔ Führungen & saisonale Parkveranstaltungen für besondere Ausflugstage

Infos unter event@waldwelt-allgaeu.de oder unter +49 8381 9120291



Waldwelt
Skywalk
Allgäu



Schöne Ausblicke für Waldliebhaber

Mit bis zu 40 m Höhe zählt der Baumwipfelpfad in der Waldwelt Allgäu bei Scheidegg in Bayern zu einem der höchsten Deutschlands. Auf der Aussichtsplattform genießt man einen einmaligen Blick über das malerische Allgäu bis in die Alpen und zum Bodensee. Am Boden bietet der Park

viele weitere Attraktionen und kulinarische Genüsse, diese können auf eigene Faust erkundet werden.

Für Gruppen können unterschiedliche Erlebnis- und Speisenangebote gebucht werden.

Neuschwanstein: Märchen aus Stein

Hoch über dem bayerischen Schwangau erhebt sich ein Schloss, das wie aus einer anderen Welt zu stammen scheint. Schloss Neuschwanstein wurde ab 1869 von König Ludwig II. von Bayern erbaut – als romantische Vision eines idealisierten Mittelalters. Türme, Zinnen und weisse Fassaden vor alpiner Kulisse machen es zu einem der bekanntesten Bauwerke Europas.

Ludwig II., oft als «Märchenkönig» bezeichnet, liess sich von Opern Richard Wagners und von Ritterlegenden inspirieren. Das Schloss war nie als repräsentative Residenz gedacht, sondern als persönlicher Rückzugsort. Prunkvolle Säle wie der Thronsaal oder der Sängersaal erzählen von dieser Traumwelt, in der Kunst, Mythos und Architektur verschmelzen.

Obwohl Neuschwanstein unvollendet blieb und der König nur wenige Monate dort lebte, wurde es zur Ikone. Jährlich besuchen Millionen Menschen das Schloss. Von der Marienbrücke bietet sich der wohl berühmteste Blick auf das Bauwerk – eingebettet zwischen Seen, Wäldern und Bergen.

Schloss Neuschwanstein ist mehr als ein Fotomotiv. Es steht für die Kraft von Fantasie und für den Mut, Visionen in Stein zu fassen.



Ihr nächstes Gruppen-Ausflugsziel wartet auf aufreisen.ch

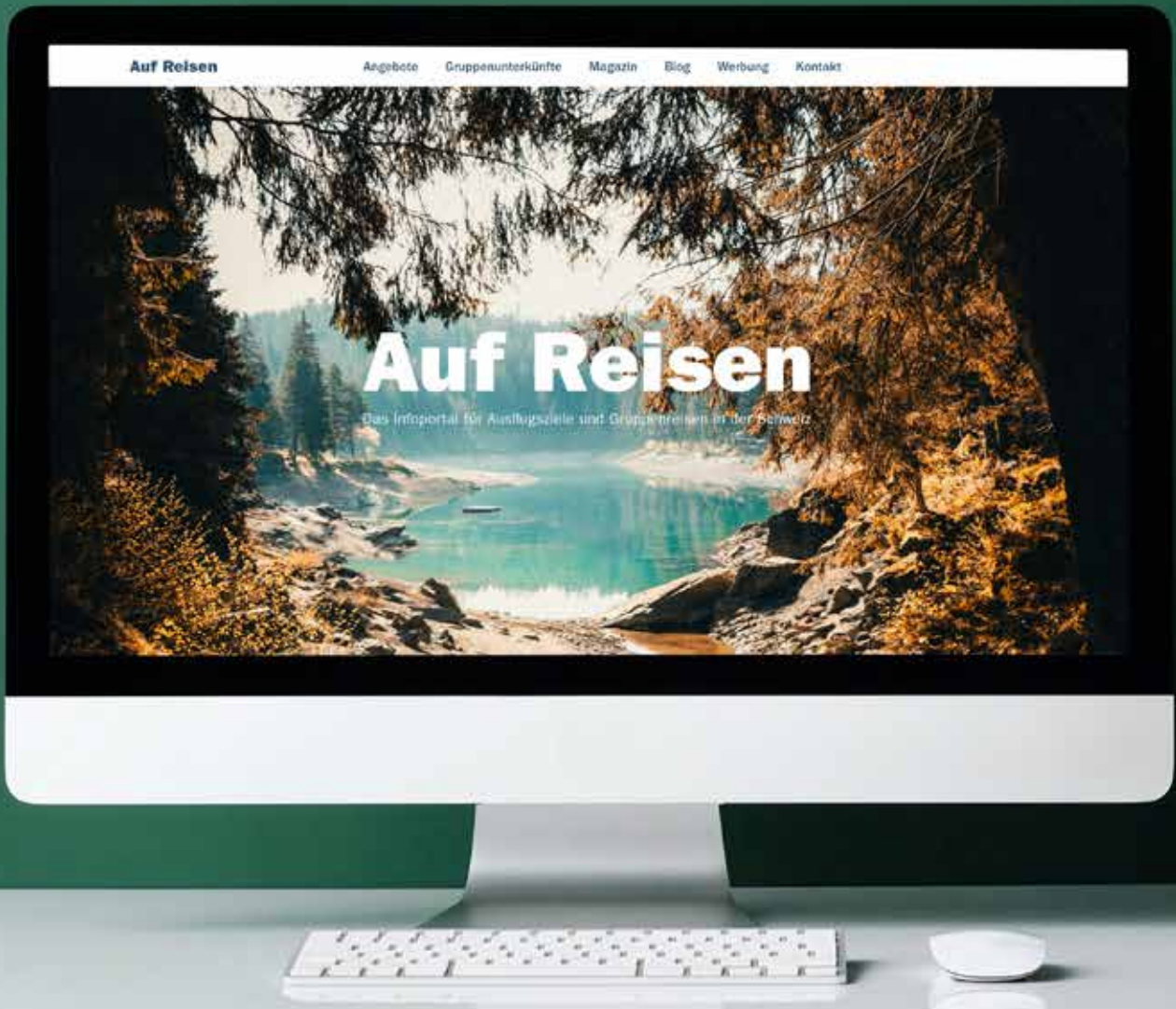


Angebotsuche in allen Regionen

Ob Sie mit einer Schulklasse Natur erleben, mit Arbeitskollegen Abenteuer bestehen, mit Gleichgesinnten Neues kennenlernen oder mit Freunden Kultur geniessen wollen – auf aufreisen.ch finden Sie die interessantesten Angebote. Schweizweit.

Bequeme Kartensuche für Unterkünfte

Die schönsten Ausflugsziele der Schweiz eignen sich nicht nur für Paare, Freunde und Familien, sondern auch für Gruppen, Klassen und Belegschaften. Und mit der praktischen Kartensuche auf aufreisen.ch finden Sie die dazu passende Unterkunft.



JETZT TRAUM-
AUFENTHALT
BUCHEN:
europapark.de/besuch



EINE REISE VIELE ZIELE



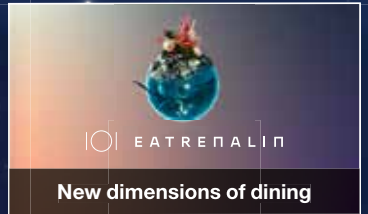
Rasanter Fahrspass



Traumhaft übernachten



Wasserspass für die ganze Familie



IO | EATREPALIN

New dimensions of dining



WILDWEST GEFÜHL

EUROPA-PARK
SILVER LAKE CITY

Yippie-yeah: Unsere Silver Lake City verbindet Western-Bar- und Restaurant-Erlebnis mit urigem Übernachtungsspass

Best-Preis-Tickets & Übernachtung:
europapark.de/reservierung

- ★ Western Houses für 4 bzw. 6 Personen, eigenes Badezimmer, Klimaanlage, Mini-Kühlschrank, Safe
- ★ Buffetrestaurant Diner Station
- ★ Wild Horse Bar
- ★ Spielbereich